PLANTA ESTUDIO DE LÍNEA BASE HÍDRICA
LAT MONTERRICO SOLAR

ESCALA 1:14000

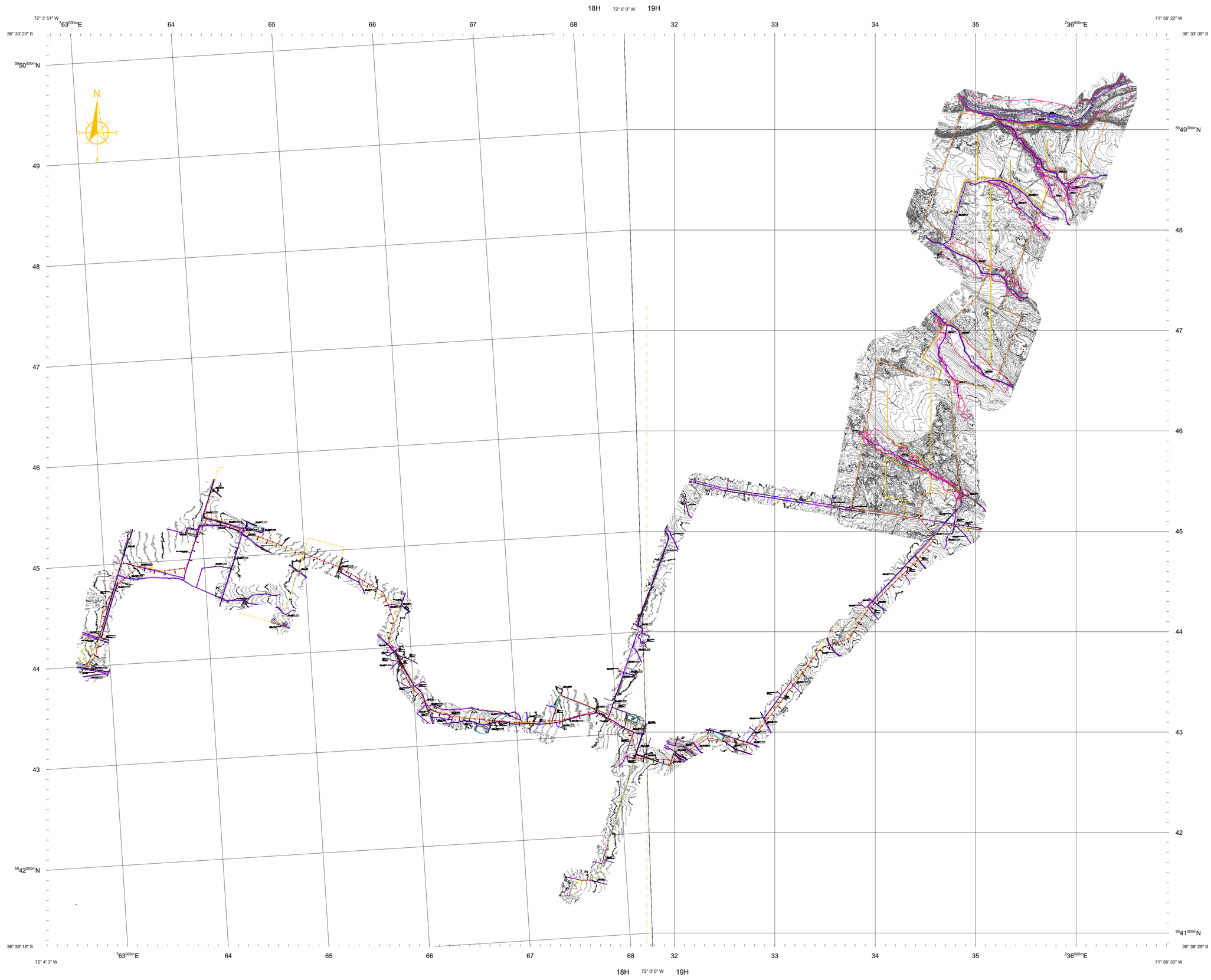

UBICACIÓN REFERENCIAL

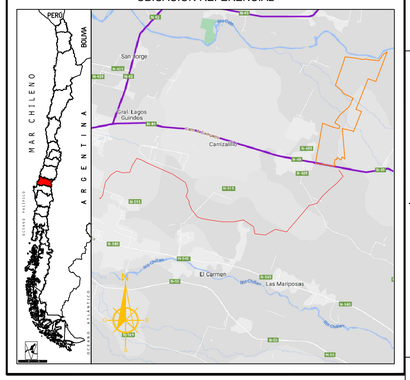

CUADRO DE PRs U.T.M / HUSO 19H				
PR N°	COORDENADAS		ELEVACION	DESCRIPCION
	NORTE (m)	ESTE (m)		
BN16	223173.750	5944091.895	126.089	
PR-A-1	235618.495	5948522.173	168.490	
PR-A-2	235452.794	5948385.419	171.487	

CUADRO SIMBOLOGÍA			
BORDE DE CANAL		TORRE ALTA TENSIÓN	
EJE DE CANAL		POSTE	
ANCHO DE PROTECCIÓN		TENSOR	
CURVAS SECUNDARIAS		SEÑALÉTICA	
CURVA DE NIVEL INDICE	125.00	CENTRAL ELÉCTRICA	
ESTANQUE		POSTE MEDIA	
AGUA		PARADERO	
BT		CAMINOS PROYECTADOS	
LAT		ÁREA INUNDACIÓN	
LEAT			

ESCALA GRAFICA

0 m — 125 m — 250 m

SISTEMA DE COORDENADAS

UTM WGS84 18/19H

ESTUDIO DE LÍNEA BASE HÍDRICA LAT MONTERRICO SOLAR, CHILLÁN, REGIÓN DE ÑUBLE

DETALLE: PLANTA GENERAL

FECHA:	02 de dic. de 2024
LAMINA:	1 de 13
VERSIÓN:	1
DIBUJÓ:	Roxana Campos G.
FORMATO:	A1

TITULAR

NOMBRE: LADER ENERGY CHILE SPA
RUT : 76.541.243-9
DIRECCIÓN: AV. VITACURA 2909, OFICINA 806, SANTIAGO, CHILE

GRUPO EXIMIA SPA
INGENIERÍA | MEDIO AMBIENTE | TOPOGRAFÍA
ANGOL 1650, CONCEPCIÓN, CHILE.
+56413367027
CONTACTO@GRUPOEXIMIA.CL
WWW.GRUPOEXIMIA.CL

FLAVIO MONCADA B.
INGENIERO CIVIL

CUADRO DE VERSIONES				
MCA	DESCRIPCION	FECHA	POR	V°B°

PLANTA ESTUDIO DE LÍNEA BASE HÍDRICA
LAT MONTERRICO SOLAR

ESCALA 1:14000

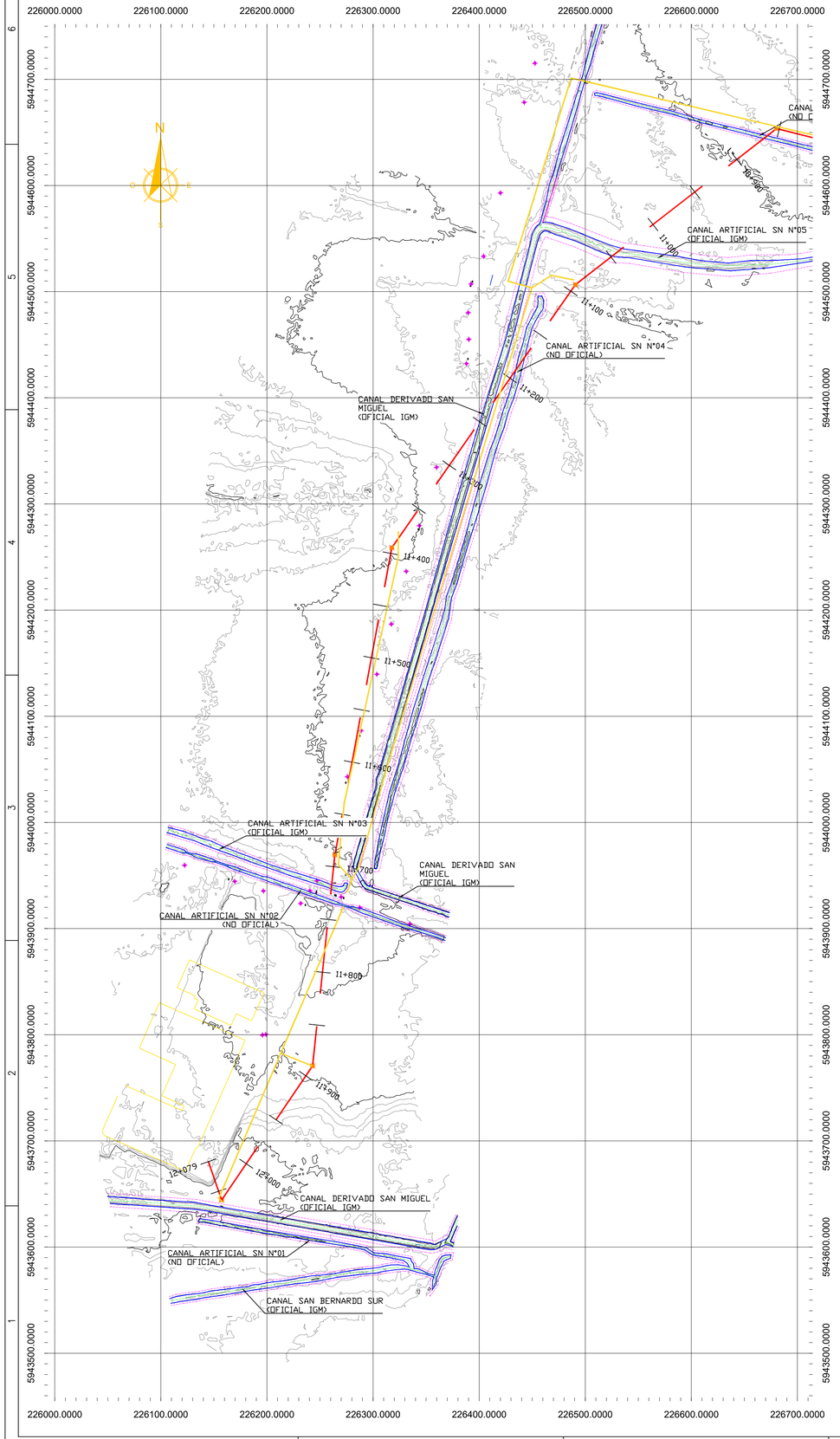

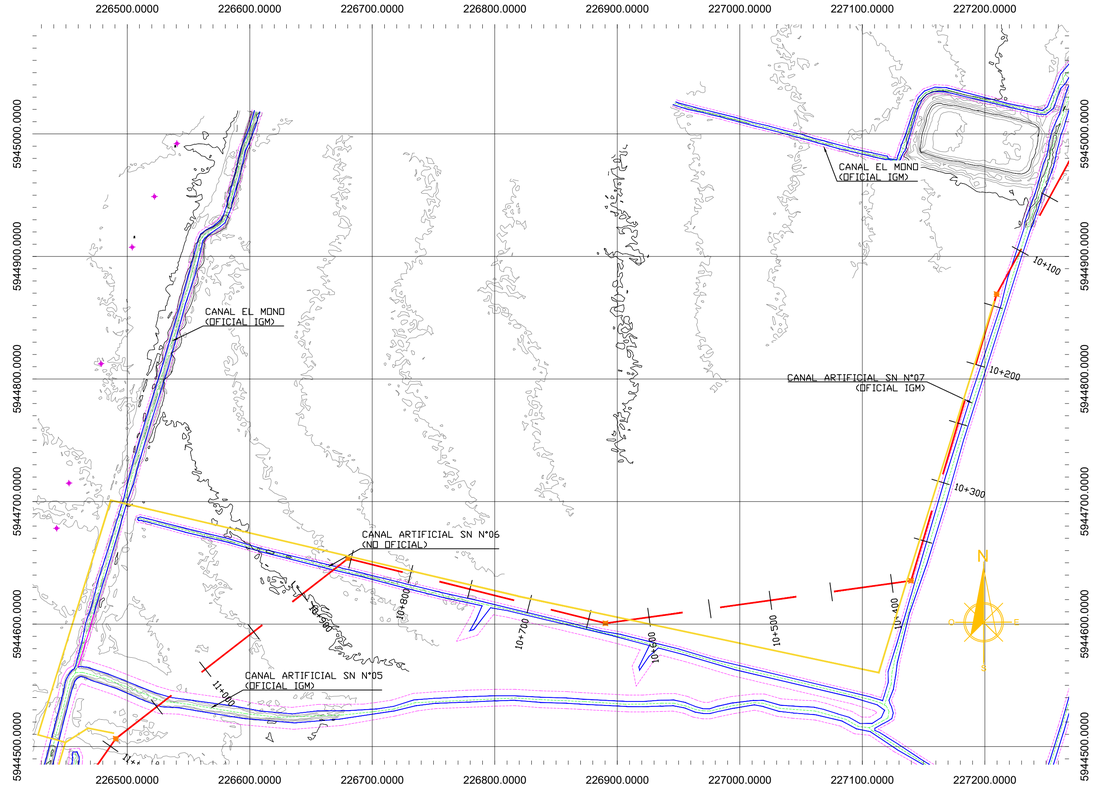

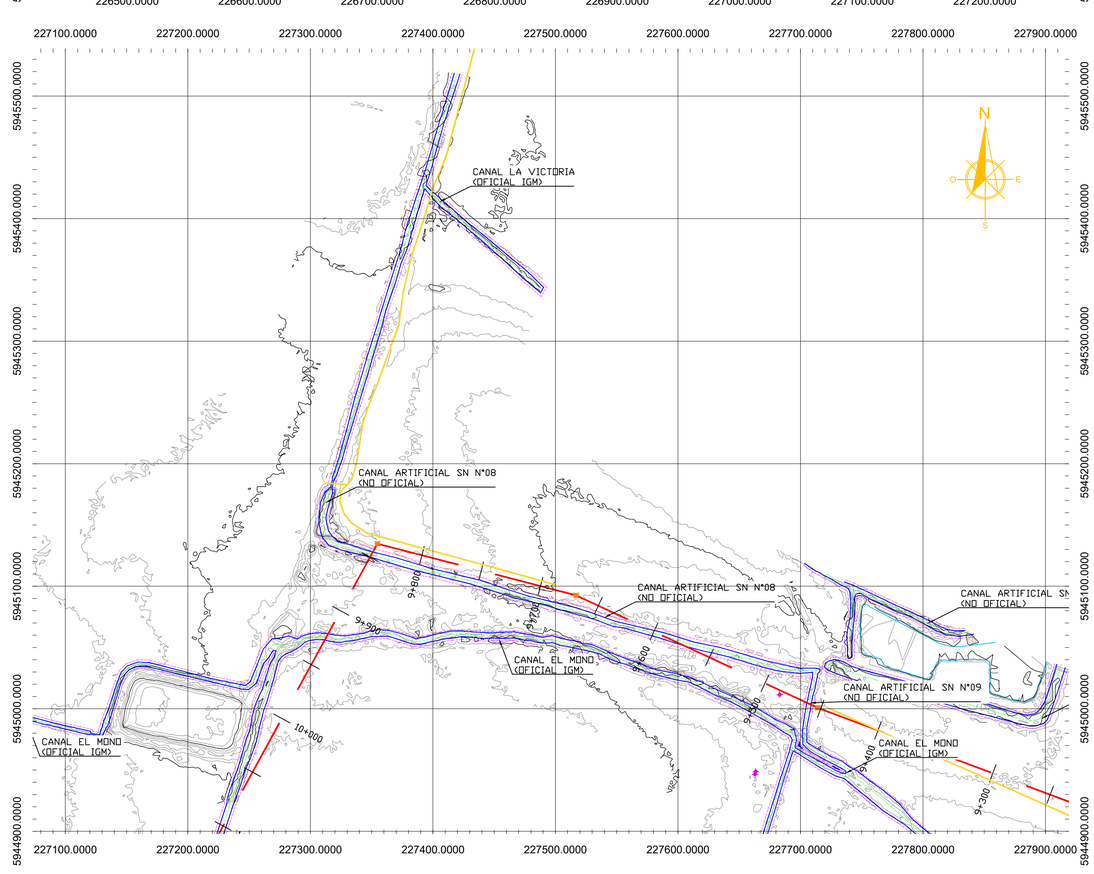

UBICACIÓN REFERENCIAL

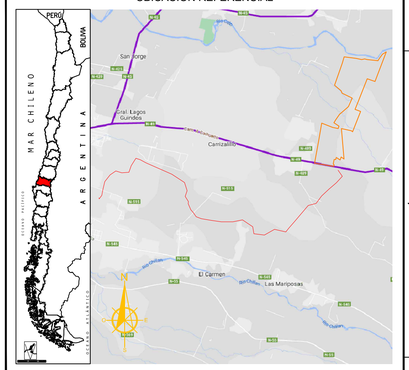

CUADRO DE PRs U.T.M / HUSO 19H				
PR N°	COORDENADAS NORTE (m)	COORDENADAS ESTE (m)	ELEVACION	DESCRIPCION
BN16	223173.750	5944091.895	126.089	
PR-A-1	235618.495	5948522.173	168.490	
PR-A-2	235452.794	5948385.419	171.487	

CUADRO SIMBOLOGÍA			
BORDE DE CANAL		TORRE ALTA TENSIÓN	
EJE DE CANAL		POSTE	
ANCHO DE PROTECCIÓN		TENSOR	
CURVAS SECUNDARIAS		SEÑALÉTICA	
CURVA DE NIVEL INDICE	125.00	CENTRAL ELÉCTRICA	
ESTANQUE		POSTE MEDIA	
AGUA		PARADERO	
BT		CAMINOS PROYECTADOS	
LAT		TORRE AT PROYECTADA	
LEAT			

ESCALA GRAFICA

0 m — 125 m — 250 m

SISTEMA DE COORDENADAS

UTM WGS84 18/19H

ESTUDIO DE LÍNEA BASE HÍDRICA LAT MONTERRICO SOLAR, CHILLÁN, REGIÓN DE ÑUBLE

DETALLE: PLANTA DETALLE

FECHA:	02 de dic. de 2024
LAMINA:	2 de 13
VERSIÓN:	1
DIBUJÓ:	Roxana Campos G.
FORMATO:	A1

TITULAR

NOMBRE: LADER ENERGY CHILE SPA
RUT : 76.541.243-9
DIRECCIÓN: AV. VITACURA 2909, OFICINA 806, SANTIAGO, CHILE

GRUPO EXIMIA SPA
INGENIERÍA | MEDIO AMBIENTE | TOPOGRAFÍA
ANGOL 1650, CONCEPCIÓN, CHILE.
+56413367027
CONTACTO@GRUPOEXIMIA.CL
WWW.GRUPOEXIMIA.CL

FLAVIO MONCADA B.
INGENIERO CIVIL

CUADRO DE VERSIONES				
MCA	DESCRIPCION	FECHA	POR	V°B°

PLANTA ESTUDIO DE LÍNEA BASE HÍDRICA
LAT MONTERRICO SOLAR

ESCALA 1:14000

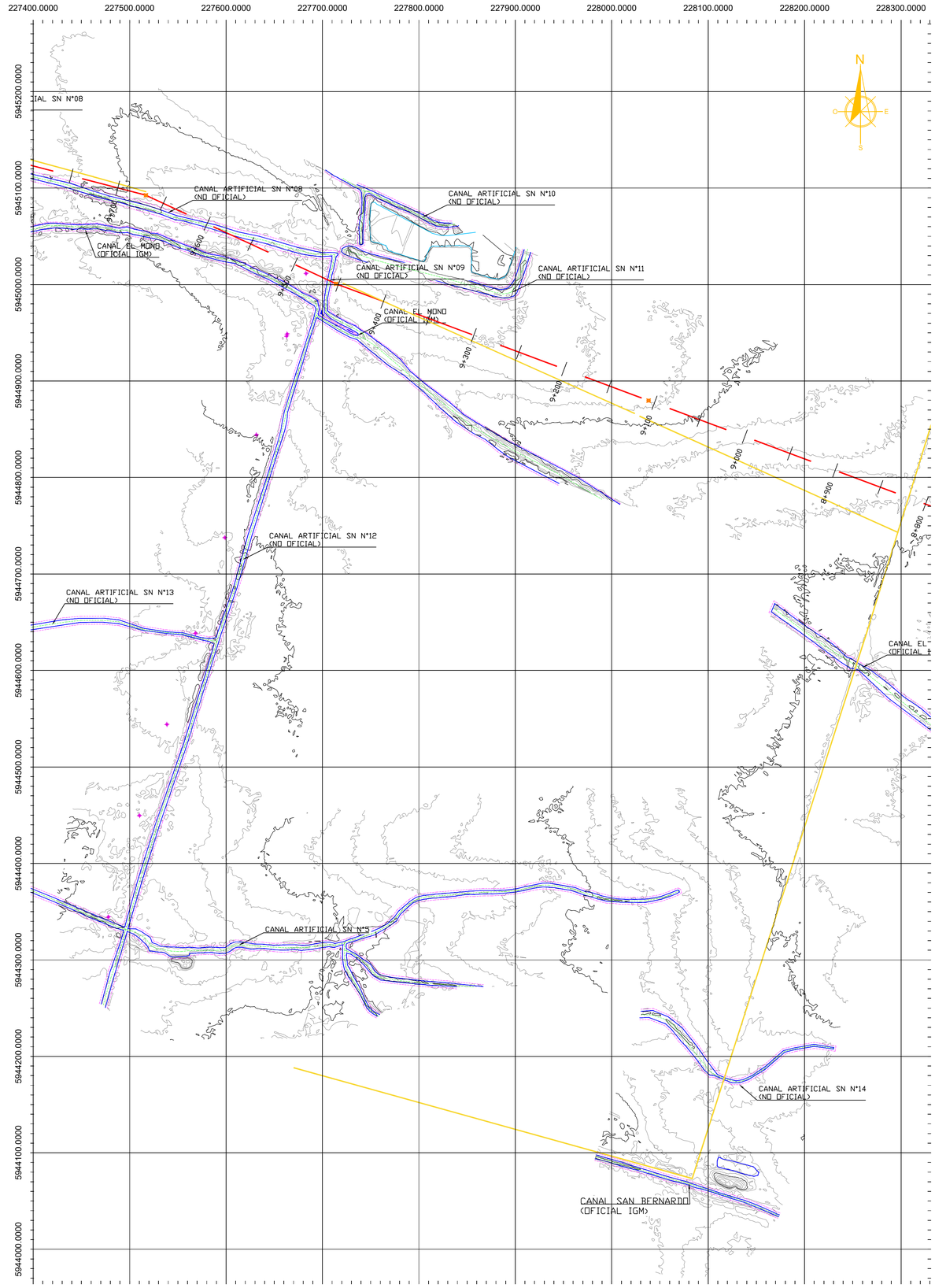

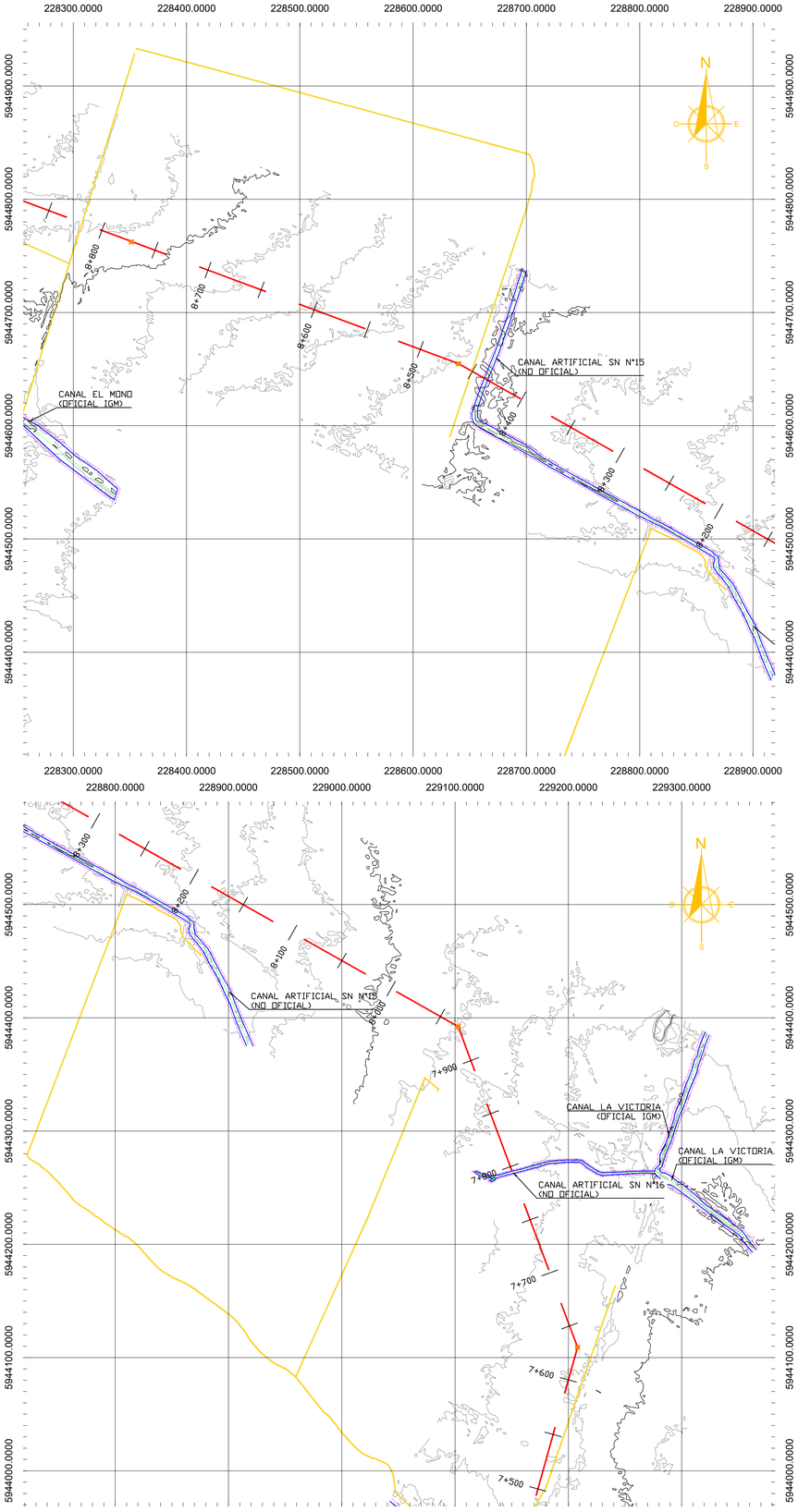

UBICACIÓN REFERENCIAL

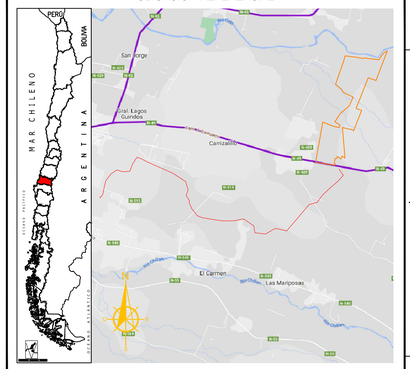

CUADRO DE PRs U.T.M / HUSO 19H

PR N°	COORDENADAS NORTE (m)	COORDENADAS ESTE (m)	ELEVACION	DESCRIPCION
BN16	223173.750	5944091.895	126.089	
PR-A-1	235618.495	5948522.173	168.490	
PR-A-2	235452.794	5948385.419	171.487	

CUADRO SIMBOLOGÍA

BORDE DE CANAL		TORRE ALTA TENSIÓN	
EJE DE CANAL		POSTE	
ANCHO DE PROTECCIÓN		TENSOR	
CURVAS SECUNDARIAS		SEÑALÉTICA	
CURVA DE NIVEL INDICE	125.00	POSTE MEDIA	
ESTANQUE		CAMINOS PROYECTADOS	
AGUA		TORRE AT PROYECTADA	
BT			
LAT			
LEAT			

ESCALA GRAFICA

0 m — 125 m — 250 m

SISTEMA DE COORDENADAS

UTM WGS84 18/19H

ESTUDIO DE LÍNEA BASE HÍDRICA LAT MONTERRICO SOLAR, CHILLÁN, REGIÓN DE ÑUBLE

DETALLE: PLANTA DETALLE

FECHA:	02 de dic. de 2024
LAMINA:	3 de 13
VERSIÓN:	1
DIBUJÓ:	Roxana Campos G.
FORMATO:	A1

TITULAR

NOMBRE: LADER ENERGY CHILE SPA
RUT : 76.541.243-9
DIRECCIÓN: AV. VITACURA 2909, OFICINA 806, SANTIAGO, CHILE

GRUPO EXIMIA SPA
INGENIERÍA | MEDIO AMBIENTE | TOPOGRAFÍA
ANGOL 1650, CONCEPCIÓN, CHILE.
+56413367027
CONTACTO@GRUPOEXIMIA.CL
WWW.GRUPOEXIMIA.CL

FLAVIO MONCADA B.
INGENIERO CIVIL

CUADRO DE VERSIONES

MCA	DESCRIPCION	FECHA	POR	V°B°

PLANTA ESTUDIO DE LÍNEA BASE HÍDRICA
LAT MONTERRICO SOLAR

ESCALA 1:14000

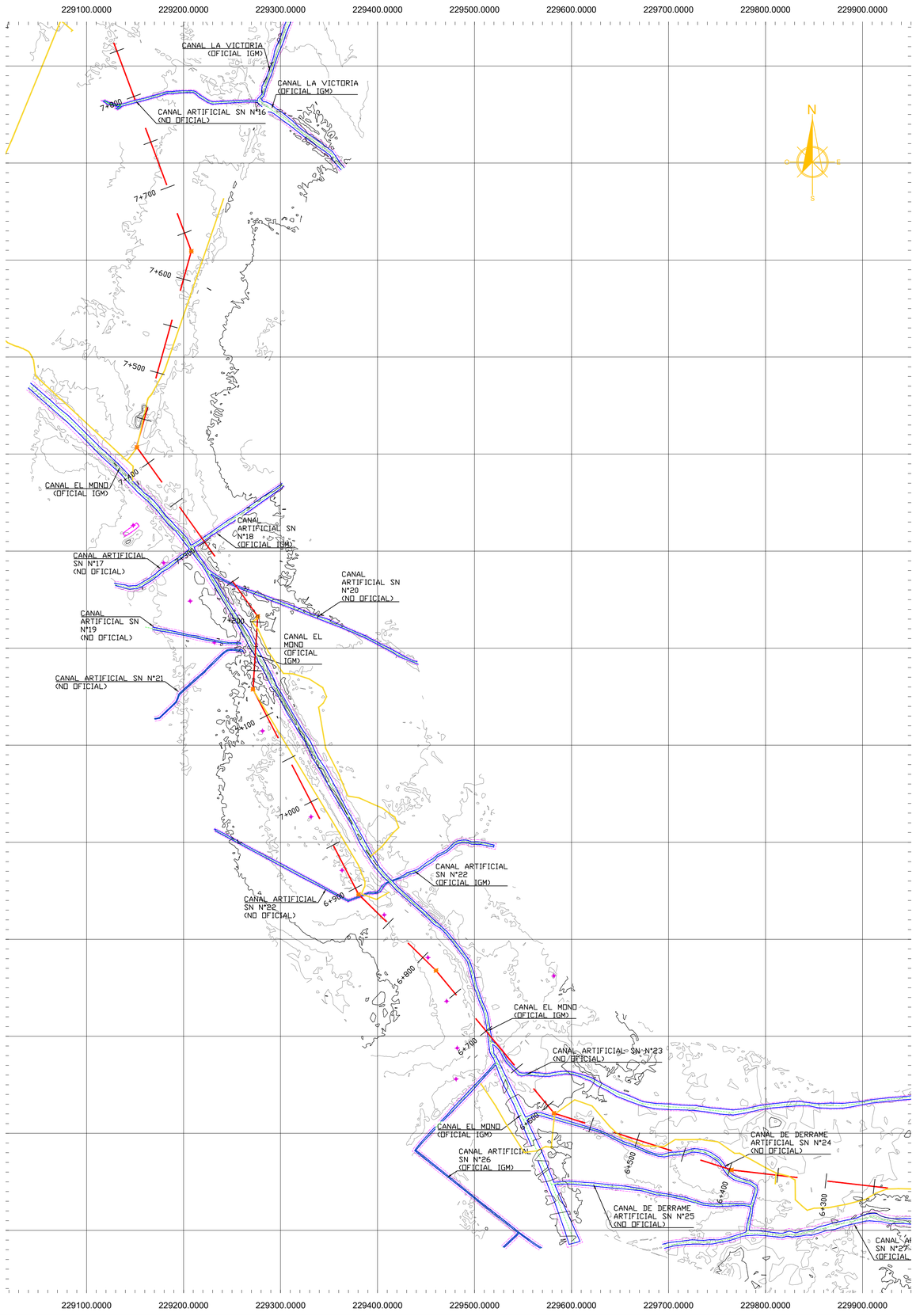

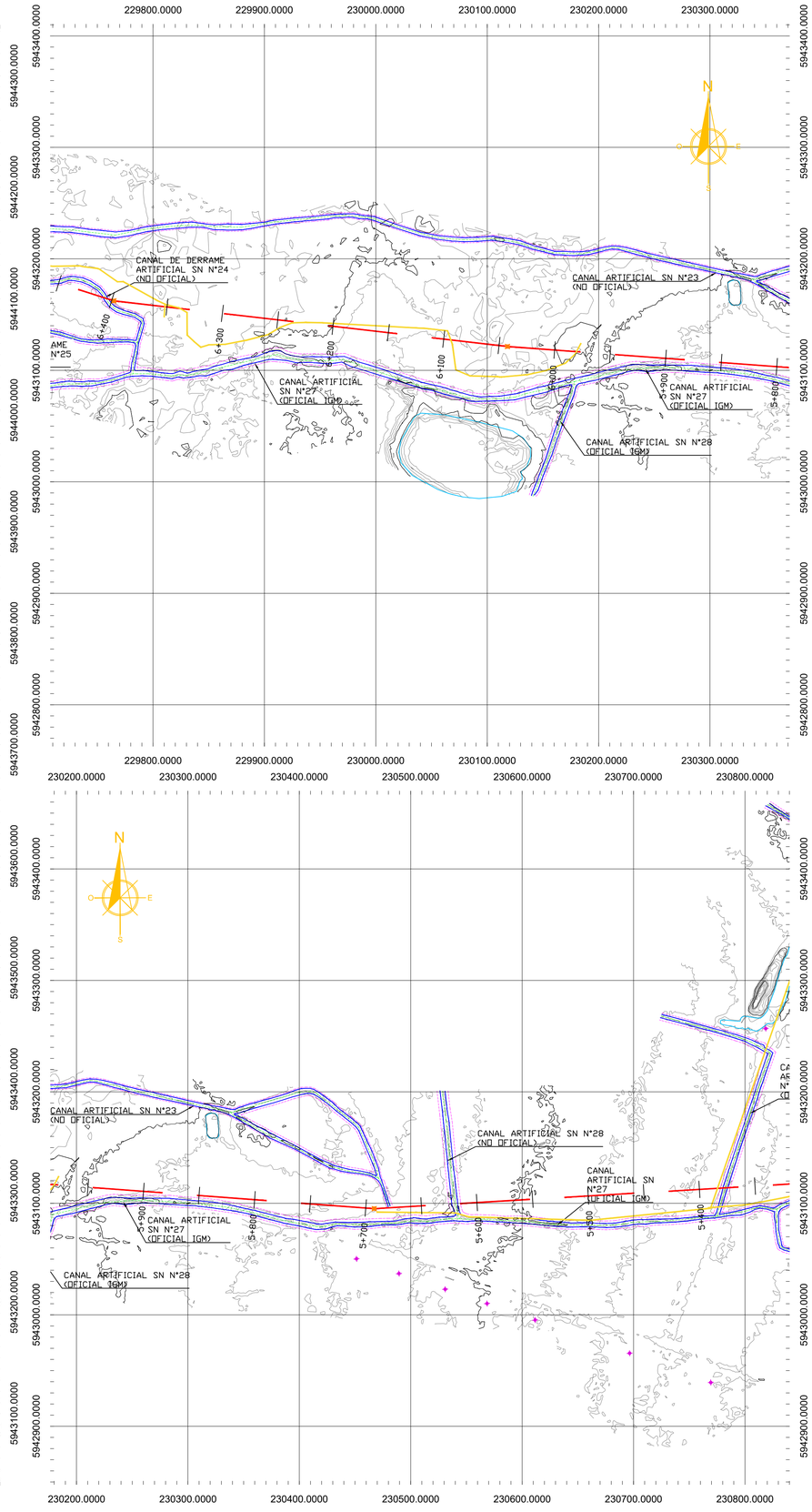

UBICACIÓN REFERENCIAL

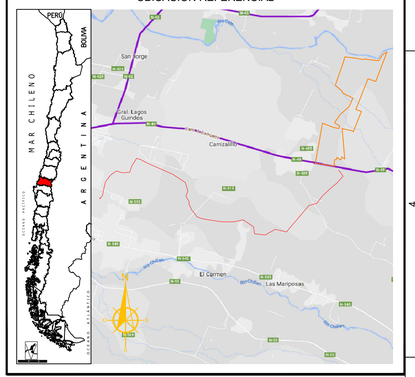

CUADRO DE PRs U.T.M / HUSO 19H

PR N°	COORDENADAS NORTE (m)	COORDENADAS ESTE (m)	ELEVACION	DESCRIPCION
BN16	223173.750	5944091.895	126.089	
PR-A-1	235618.495	5948522.173	168.490	
PR-A-2	235452.794	5948385.419	171.487	

CUADRO SIMBOLOGÍA

BORDE DE CANAL		TORRE ALTA TENSIÓN	
EJE DE CANAL		POSTE	
ANCHO DE PROTECCIÓN		TENSOR	
CURVAS SECUNDARIAS		SEÑALÉTICA	
CURVA DE NIVEL INDICE	125.00	CENTRAL ELÉCTRICA	
ESTANQUE		POSTE MEDIA	
AGUA		CAMINOS PROYECTADOS	
BT		TORRE AT PROYECTADA	
LAT			
LEAT			

ESCALA GRAFICA

0 m — 125 m — 250 m

SISTEMA DE COORDENADAS

UTM WGS84 18/19H

ESTUDIO DE LÍNEA BASE HÍDRICA LAT MONTERRICO SOLAR, CHILLÁN, REGIÓN DE ÑUBLE

DETALLE: PLANTA DETALLE

FECHA:	02 de dic. de 2024
LAMINA:	4 de 13
VERSIÓN:	1
DIBUJÓ:	Roxana Campos G.
FORMATO:	A1

TITULAR

NOMBRE: LADER ENERGY CHILE SPA
RUT : 76.541.243-9
DIRECCIÓN: AV. VITACURA 2909, OFICINA 806, SANTIAGO, CHILE

GRUPO EXIMIA SPA
INGENIERÍA | MEDIO AMBIENTE | TOPOGRAFÍA
ANGOL 1650, CONCEPCIÓN, CHILE.
+56413367027
CONTACTO@GRUPOEXIMIA.CL
WWW.GRUPOEXIMIA.CL

FLAVIO MONCADA B.
INGENIERO CIVIL

CUADRO DE VERSIONES

MCA	DESCRIPCION	FECHA	POR	V°B°

PLANTA ESTUDIO DE LÍNEA BASE HÍDRICA
LAT MONTERRICO SOLAR

ESCALA 1:2500

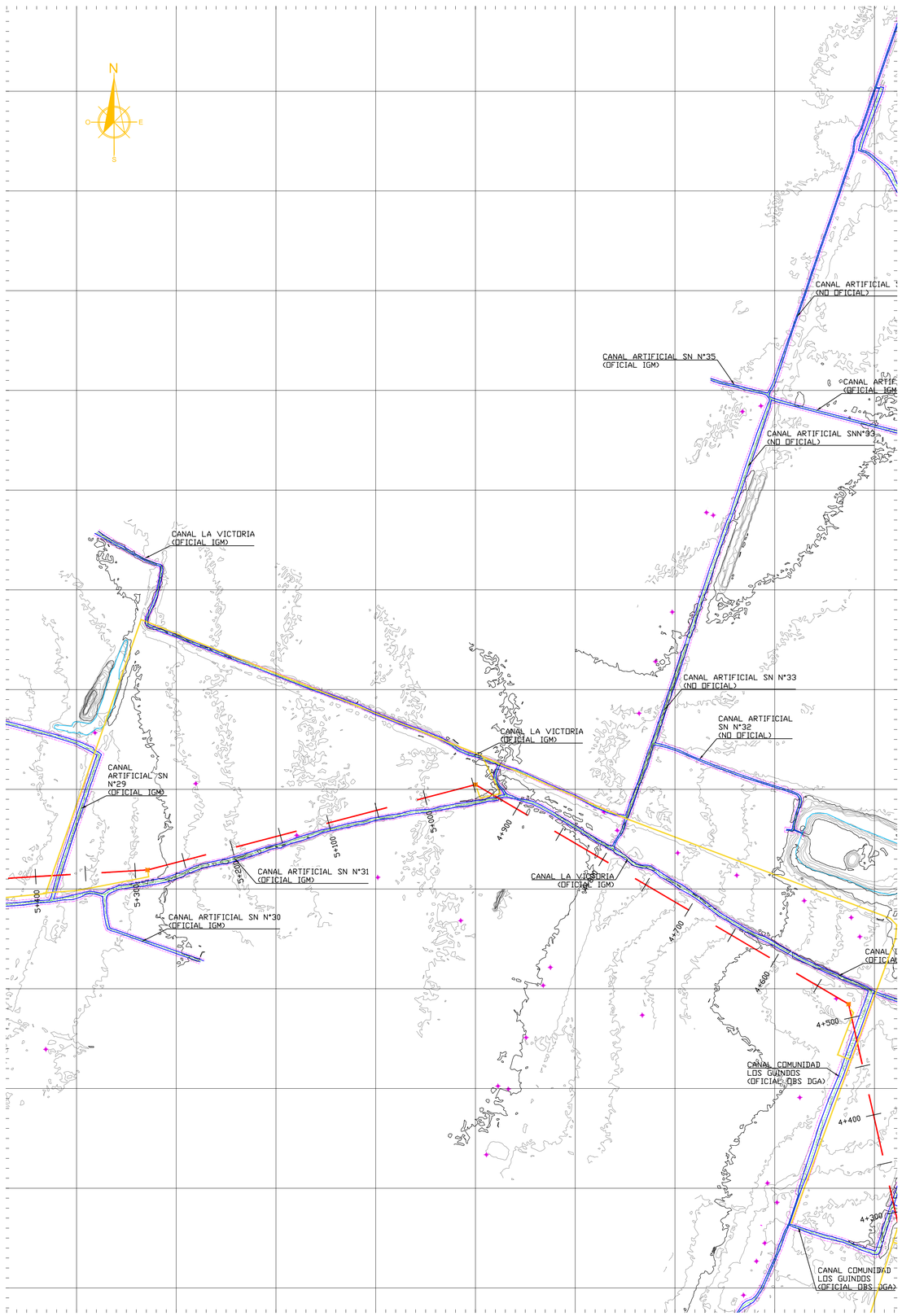

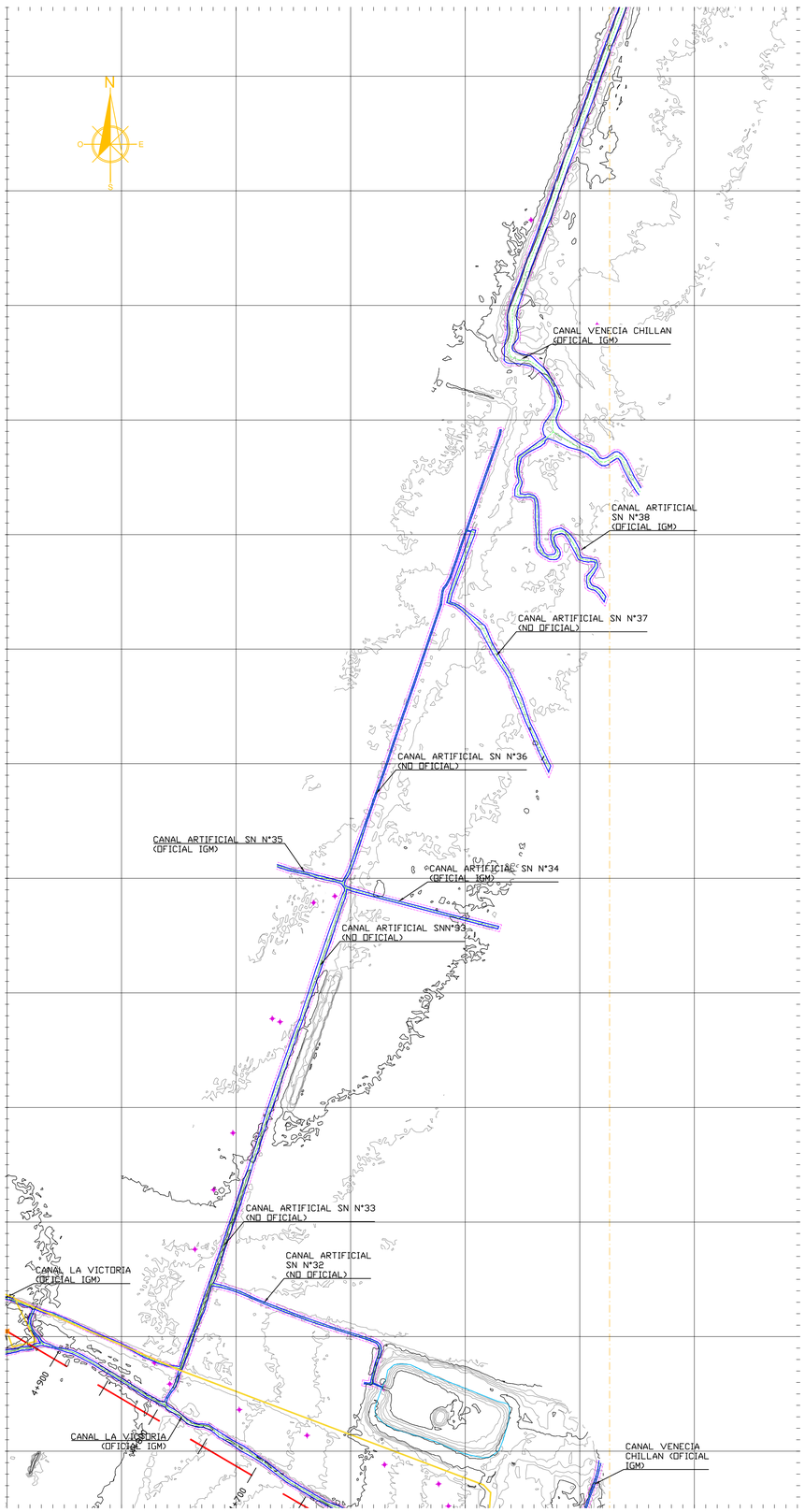

UBICACIÓN REFERENCIAL

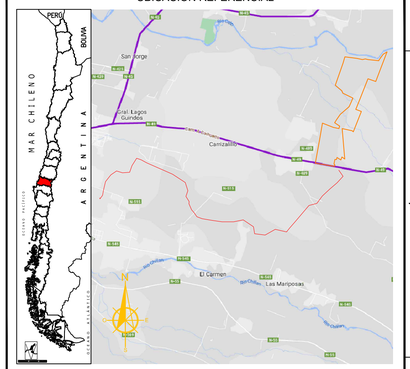

CUADRO DE PRs U.T.M / HUSO 19H

PR N°	COORDENADAS NORTE (m)	COORDENADAS ESTE (m)	ELEVACION	DESCRIPCION
BN16	223173.750	5944091.895	126.089	
PR-A-1	235618.495	5948522.173	168.490	
PR-A-2	235452.794	5948385.419	171.487	

CUADRO SIMBOLOGÍA

BORDE DE CANAL		TORRE ALTA TENSIÓN	
EJE DE CANAL		POSTE	
ANCHO DE PROTECCIÓN		TENSOR	
CURVAS SECUNDARIAS		SEÑALÉTICA	
CURVA DE NIVEL INDICE	125.00	POSTE MEDIA	
ESTANQUE		CAMINOS PROYECTADOS	
AGUA		TORRE AT PROYECTADA	
BT			
LAT			
LEAT			

ESCALA GRAFICA

0 m — 125 m — 250 m

SISTEMA DE COORDENADAS

UTM WGS84 18/19H

ESTUDIO DE LÍNEA BASE HÍDRICA LAT MONTERRICO SOLAR, CHILLÁN, REGIÓN DE ÑUBLE

DETALLE: PLANTA DETALLE

FECHA:	02 de dic. de 2024
LAMINA:	5 de 13
VERSIÓN:	1
DIBUJÓ:	Roxana Campos G.
FORMATO:	A1

TITULAR

NOMBRE: LADER ENERGY CHILE SPA
RUT : 76.541.243-9
DIRECCIÓN: AV. VITACURA 2909, OFICINA 806, SANTIAGO, CHILE

GRUPO EXIMIA SPA
INGENIERÍA | MEDIO AMBIENTE | TOPOGRAFÍA
ANGOL 1650, CONCEPCIÓN, CHILE.
+56413367027
CONTACTO@GRUPOEXIMIA.CL
WWW.GRUPOEXIMIA.CL

FLAVIO MONCADA B.
INGENIERO CIVIL

CUADRO DE VERSIONES

MCA	DESCRIPCION	FECHA	POR	V°B°

PLANTA ESTUDIO DE LÍNEA BASE HÍDRICA
LAT MONTERRICO SOLAR

ESCALA 1:2500

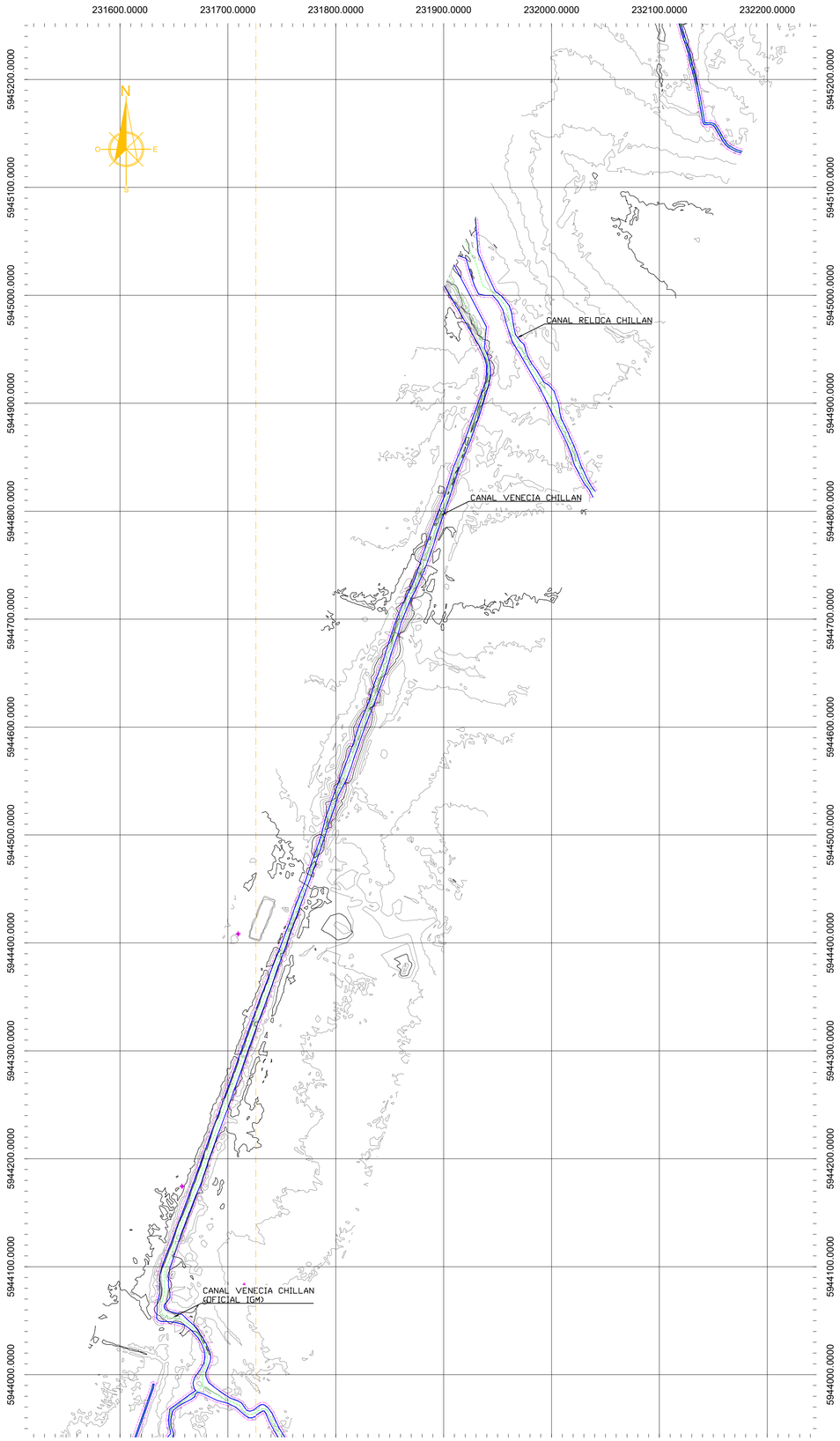

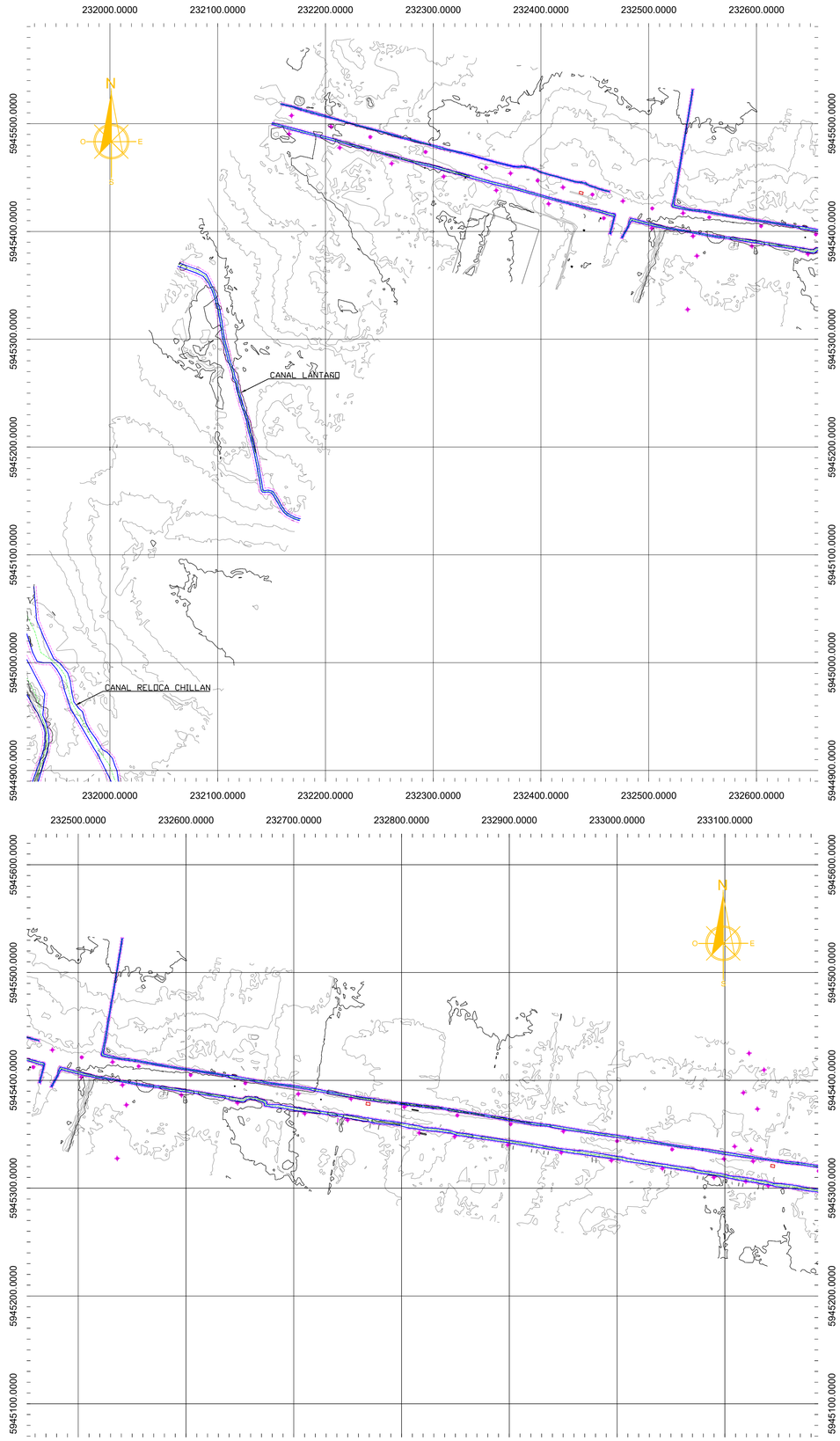

UBICACIÓN REFERENCIAL

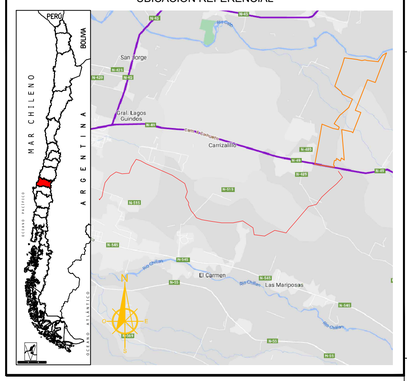

CUADRO DE PRs U.T.M / HUSO 19H				
PR N°	COORDENADAS		ELEVACION	DESCRIPCION
	NORTE (m)	ESTE (m)		
BN16	223173.750	5944091.895	126.089	
PR-A-1	235618.495	5948522.173	168.490	
PR-A-2	235452.794	5948385.419	171.487	

CUADRO SIMBOLOGÍA			
BORDE DE CANAL		TORRE ALTA TENSIÓN	
EJE DE CANAL		POSTE	
ANCHO DE PROTECCIÓN		TENSOR	
CURVAS SECUNDARIAS		SEÑALÉTICA	
CURVA DE NIVEL INDICE	125.00	CENTRAL ELÉCTRICA	
ESTANQUE		POSTE MEDIA	
AGUA		TUBERIA	
BT		CAMINOS PROYECTADOS	
LAT		TORRE AT PROYECTADA	
LEAT			

ESCALA GRAFICA

0 m — 125 m — 250 m

SISTEMA DE COORDENADAS

UTM WGS84 18/19H

ESTUDIO DE LÍNEA BASE HÍDRICA LAT MONTERRICO SOLAR, CHILLÁN, REGIÓN DE ÑUBLE

DETALLE: PLANTA DETALLE

FECHA:	02 de dic. de 2024
LAMINA:	6 de 13
VERSIÓN:	1
DIBUJÓ:	Roxana Campos G.
FORMATO:	A1

TITULAR

NOMBRE: LADER ENERGY CHILE SPA
RUT : 76.541.243-9
DIRECCIÓN: AV. VITACURA 2909, OFICINA 806, SANTIAGO, CHILE

GRUPO EXIMIA SPA
INGENIERÍA | MEDIO AMBIENTE | TOPOGRAFÍA
ANGOL 1650, CONCEPCIÓN, CHILE.
+56413367027
CONTACTO@GRUPOEXIMIA.CL
WWW.GRUPOEXIMIA.CL

FLAVIO MONCADA B.
INGENIERO CIVIL

CUADRO DE VERSIONES				
MCA	DESCRIPCION	FECHA	POR	V°B°

PLANTA ESTUDIO DE LÍNEA BASE HÍDRICA
LAT MONTERRICO SOLAR

ESCALA 1:2500

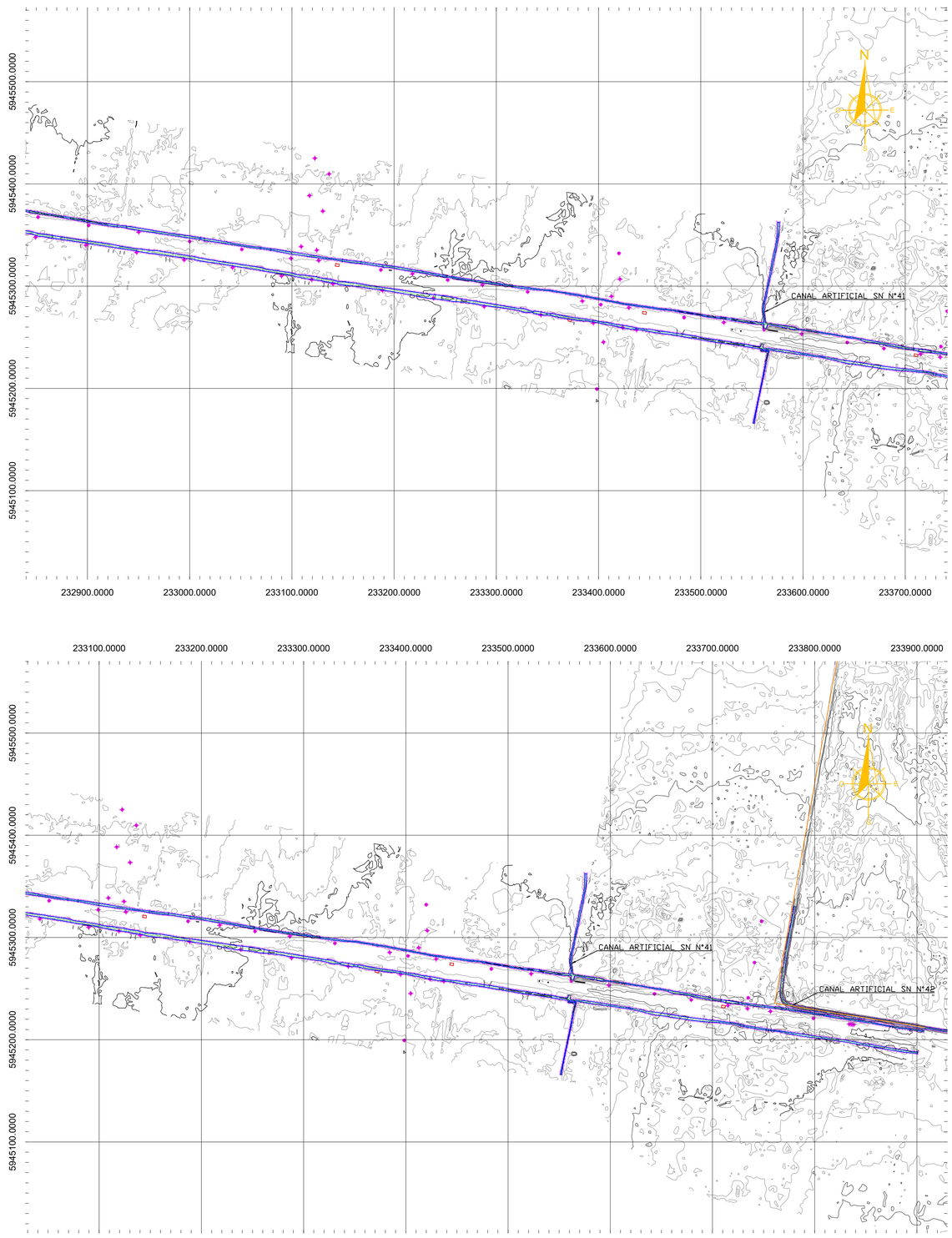

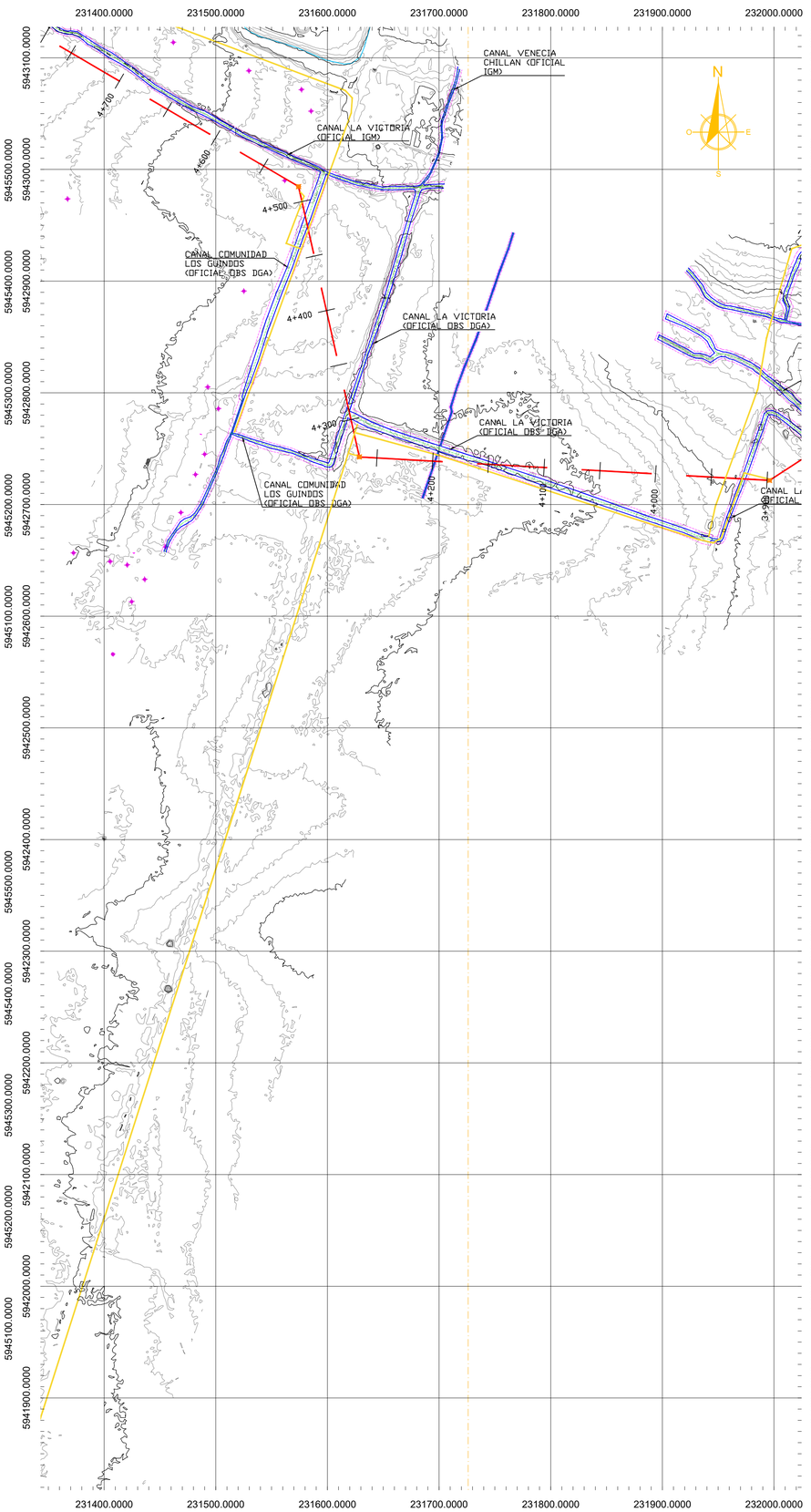

UBICACIÓN REFERENCIAL

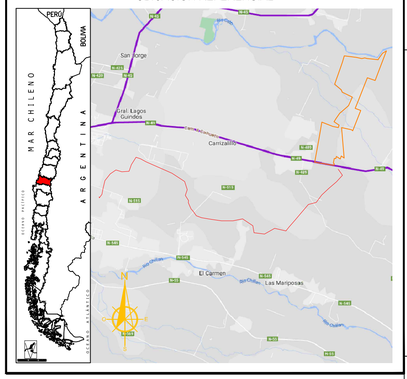

CUADRO DE PRs U.T.M / HUSO 19H

PR N°	COORDENADAS NORTE (m)	COORDENADAS ESTE (m)	ELEVACION	DESCRIPCION
BN16	223173.750	5944091.895	126.089	
PR-A-1	235618.495	5948522.173	168.490	
PR-A-2	235452.794	5948385.419	171.487	

CUADRO SIMBOLOGÍA

BORDE DE CANAL		TORRE ALTA TENSIÓN	
EJE DE CANAL		POSTE	
ANCHO DE PROTECCIÓN		TENSOR	
CURVAS SECUNDARIAS		SEÑALÉTICA	
CURVA DE NIVEL INDICE	125.00	CENTRAL ELÉCTRICA	
ESTANQUE		POSTE MEDIA	
AGUA		PARADERO	
BT		CAMINOS PROYECTADOS	
LAT		TORRE AT PROYECTADA	
LEAT			

ESCALA GRAFICA

0 m — 125 m — 250 m

SISTEMA DE COORDENADAS

UTM WGS84 18/19H

ESTUDIO DE LÍNEA BASE HÍDRICA LAT MONTERRICO SOLAR, CHILLÁN, REGIÓN DE ÑUBLE

DETALLE: PLANTA DETALLE

FECHA:	02 de dic. de 2024
LAMINA:	7 de 13
VERSIÓN:	1
DIBUJÓ:	Roxana Campos G.
FORMATO:	A1

TITULAR

NOMBRE: LADER ENERGY CHILE SPA
RUT : 76.541.243-9
DIRECCIÓN: AV. VITACURA 2909, OFICINA 806, SANTIAGO, CHILE

GRUPO EXIMIA SPA
INGENIERÍA | MEDIO AMBIENTE | TOPOGRAFÍA
ANGOL 1650, CONCEPCIÓN, CHILE.
+56413367027
CONTACTO@GRUPOEXIMIA.CL
WWW.GRUPOEXIMIA.CL

FLAVIO MONCADA B.
INGENIERO CIVIL

CUADRO DE VERSIONES

MCA	DESCRIPCION	FECHA	POR	V°B°

PLANTA ESTUDIO DE LÍNEA BASE HÍDRICA
LAT MONTERRICO SOLAR

ESCALA 1:2500

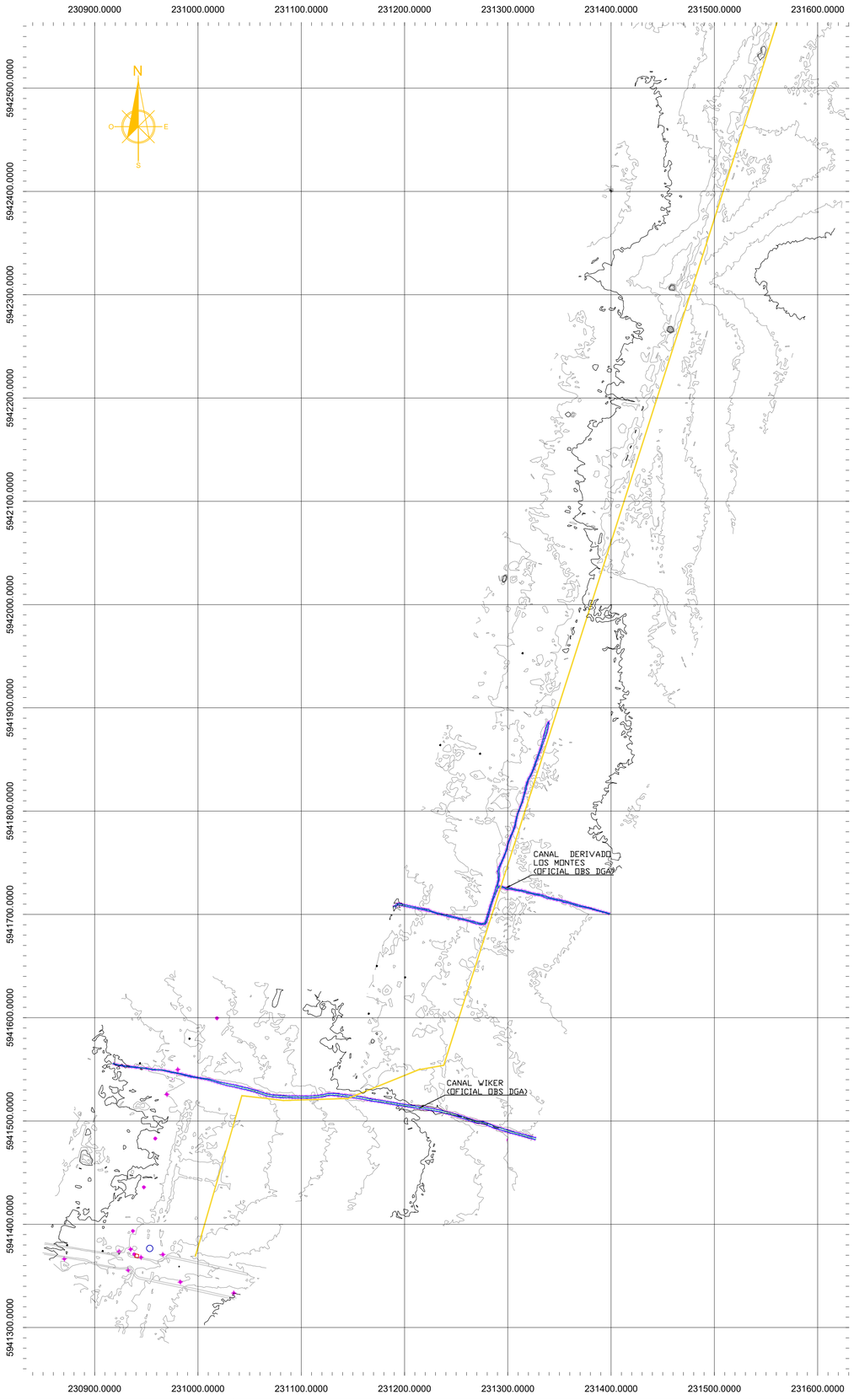

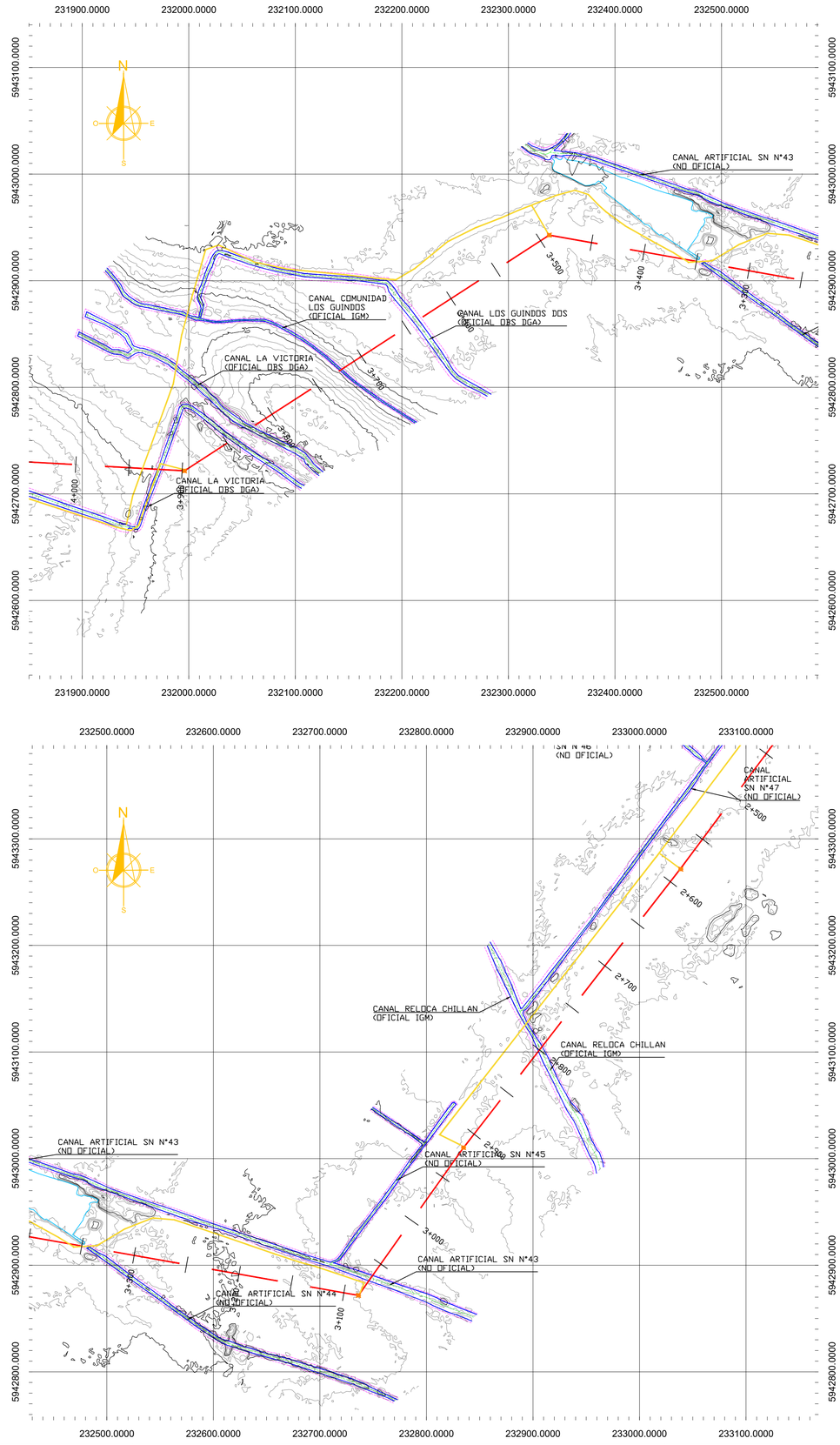

UBICACIÓN REFERENCIAL

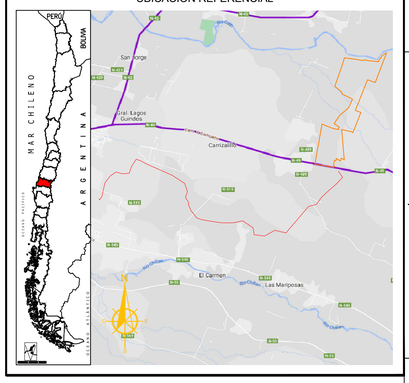

CUADRO DE PRs U.T.M / HUSO 19H

PR N°	COORDENADAS		ELEVACION	DESCRIPCION
	NORTE (m)	ESTE (m)		
BN16	223173.750	5944091.895	126.089	
PR-A-1	235618.495	5948522.173	168.490	
PR-A-2	235452.794	5948385.419	171.487	

CUADRO SIMBOLOGÍA

BORDE DE CANAL		TORRE ALTA TENSIÓN	
EJE DE CANAL		POSTE	
ANCHO DE PROTECCIÓN		CAMINOS PROYECTADOS	
CURVAS SECUNDARIAS		TORRE AT PROYECTADA	
CURVA DE NIVEL INDICE	125.00		
ESTANQUE			
AGUA			
BT			
LAT			
LEAT			

ESCALA GRAFICA

0 m — 125 m — 250 m

SISTEMA DE COORDENADAS

UTM WGS84 18/19H

ESTUDIO DE LÍNEA BASE HÍDRICA LAT MONTERRICO SOLAR, CHILLÁN, REGIÓN DE ÑUBLE

DETALLE: PLANTA DETALLE

FECHA:	02 de dic. de 2024
LAMINA:	8 de 13
VERSIÓN:	1
DIBUJÓ:	Roxana Campos G.
FORMATO:	A1

TITULAR

NOMBRE: LADER ENERGY CHILE SPA
RUT : 76.541.243-9
DIRECCIÓN: AV. VITACURA 2909, OFICINA 806, SANTIAGO, CHILE

GRUPO EXIMIA SPA
INGENIERÍA | MEDIO AMBIENTE | TOPOGRAFÍA
ANGOL 1650, CONCEPCIÓN, CHILE.
+56413367027
CONTACTO@GRUPOEXIMIA.CL
WWW.GRUPOEXIMIA.CL

FLAVIO MONCADA B.
INGENIERO CIVIL

CUADRO DE VERSIONES

MCA	DESCRIPCION	FECHA	POR	V°B°

PLANTA ESTUDIO DE LÍNEA BASE HÍDRICA
LAT MONTERRICO SOLAR

ESCALA 1:2500

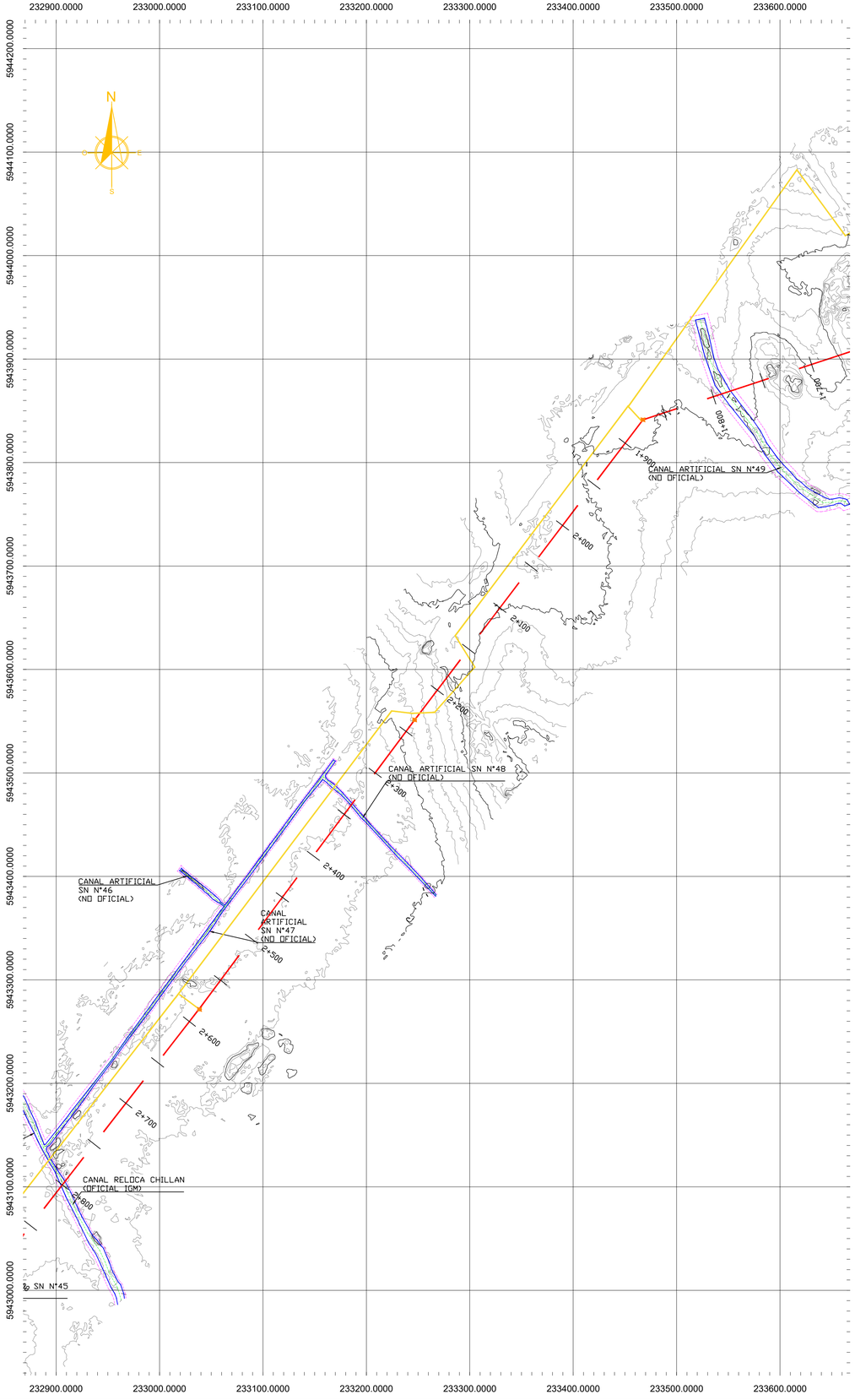

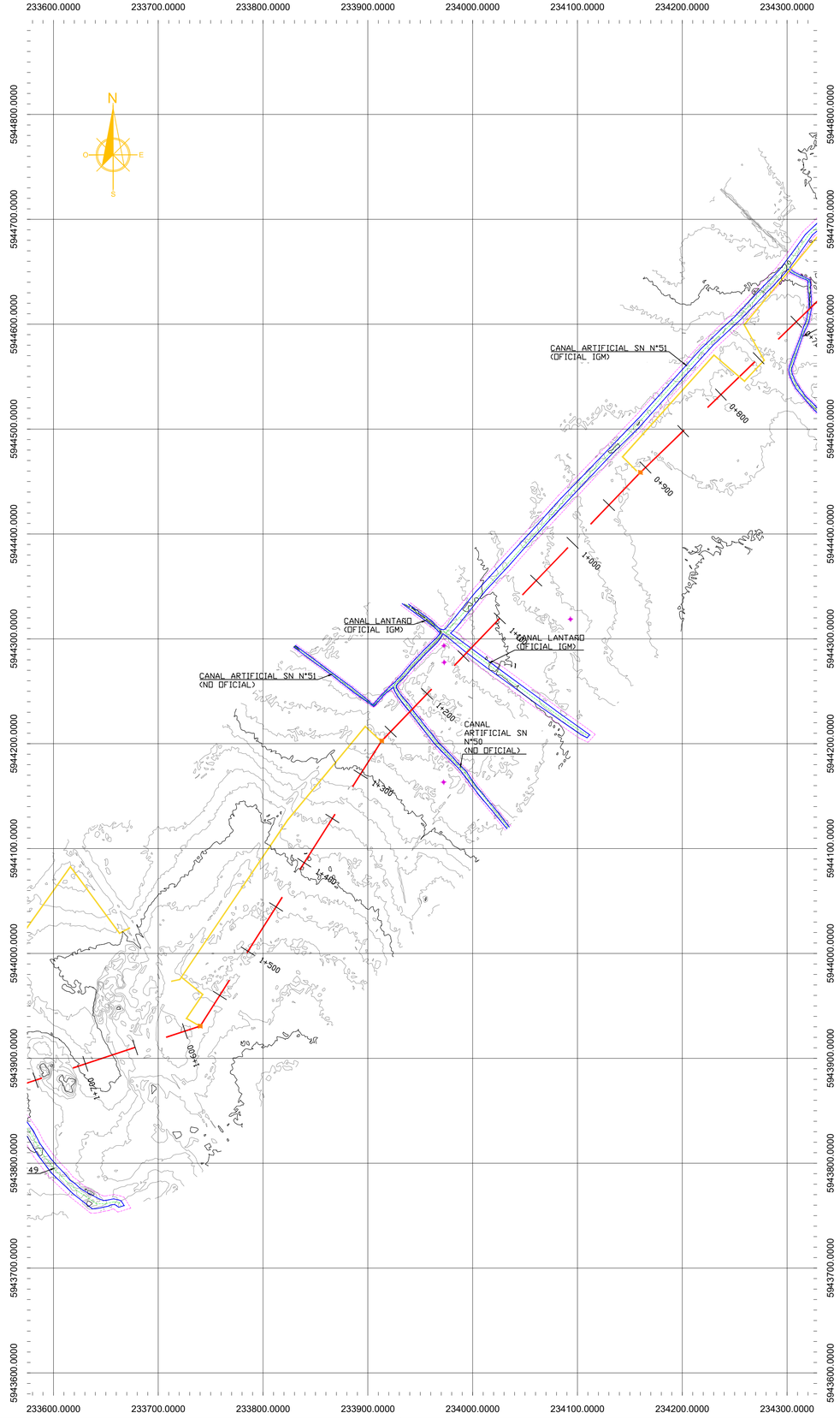

UBICACIÓN REFERENCIAL

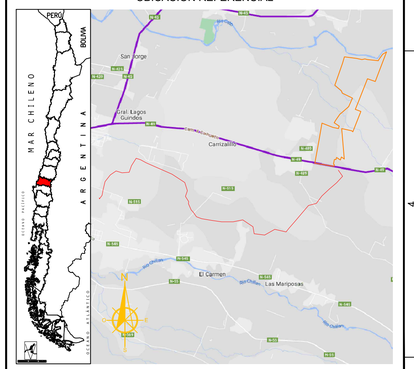

CUADRO DE PRs U.T.M / HUSO 19H

PR N°	COORDENADAS NORTE (m)	COORDENADAS ESTE (m)	ELEVACION	DESCRIPCION
BN16	223173.750	5944091.895	126.089	
PR-A-1	235618.495	5948522.173	168.490	
PR-A-2	235452.794	5948385.419	171.487	

CUADRO SIMBOLOGÍA

BORDE DE CANAL		TORRE ALTA TENSIÓN	
EJE DE CANAL		POSTE	
ANCHO DE PROTECCIÓN		CAMINOS PROYECTADOS	
CURVAS SECUNDARIAS		TORRE AT PROYECTADA	
CURVA DE NIVEL INDICE	125.00		
ESTANQUE			
AGUA			
BT			
LAT			
LEAT			

ESCALA GRAFICA

0 m 125 m 250 m

SISTEMA DE COORDENADAS

UTM WGS84 18/19H

ESTUDIO DE LÍNEA BASE HÍDRICA LAT MONTERRICO SOLAR, CHILLÁN, REGIÓN DE ÑUBLE

DETALLE: PLANTA DETALLE

FECHA:	02 de dic. de 2024
LAMINA:	9 de 13
VERSIÓN:	1
DIBUJÓ:	Roxana Campos G.
FORMATO:	A1

TITULAR

NOMBRE: LADER ENERGY CHILE SPA
RUT : 76.541.243-9
DIRECCIÓN: AV. VITACURA 2909, OFICINA 806, SANTIAGO, CHILE

GRUPO EXIMIA SPA
INGENIERÍA | MEDIO AMBIENTE | TOPOGRAFÍA
ANGOL 1650, CONCEPCIÓN, CHILE.
+56413367027
CONTACTO@GRUPOEXIMIA.CL
WWW.GRUPOEXIMIA.CL

FLAVIO MONCADA B.
INGENIERO CIVIL

CUADRO DE VERSIONES

MCA	DESCRIPCION	FECHA	POR	V°B°

PLANTA ESTUDIO DE LÍNEA BASE HÍDRICA
LAT MONTERRICO SOLAR

ESCALA 1:2500

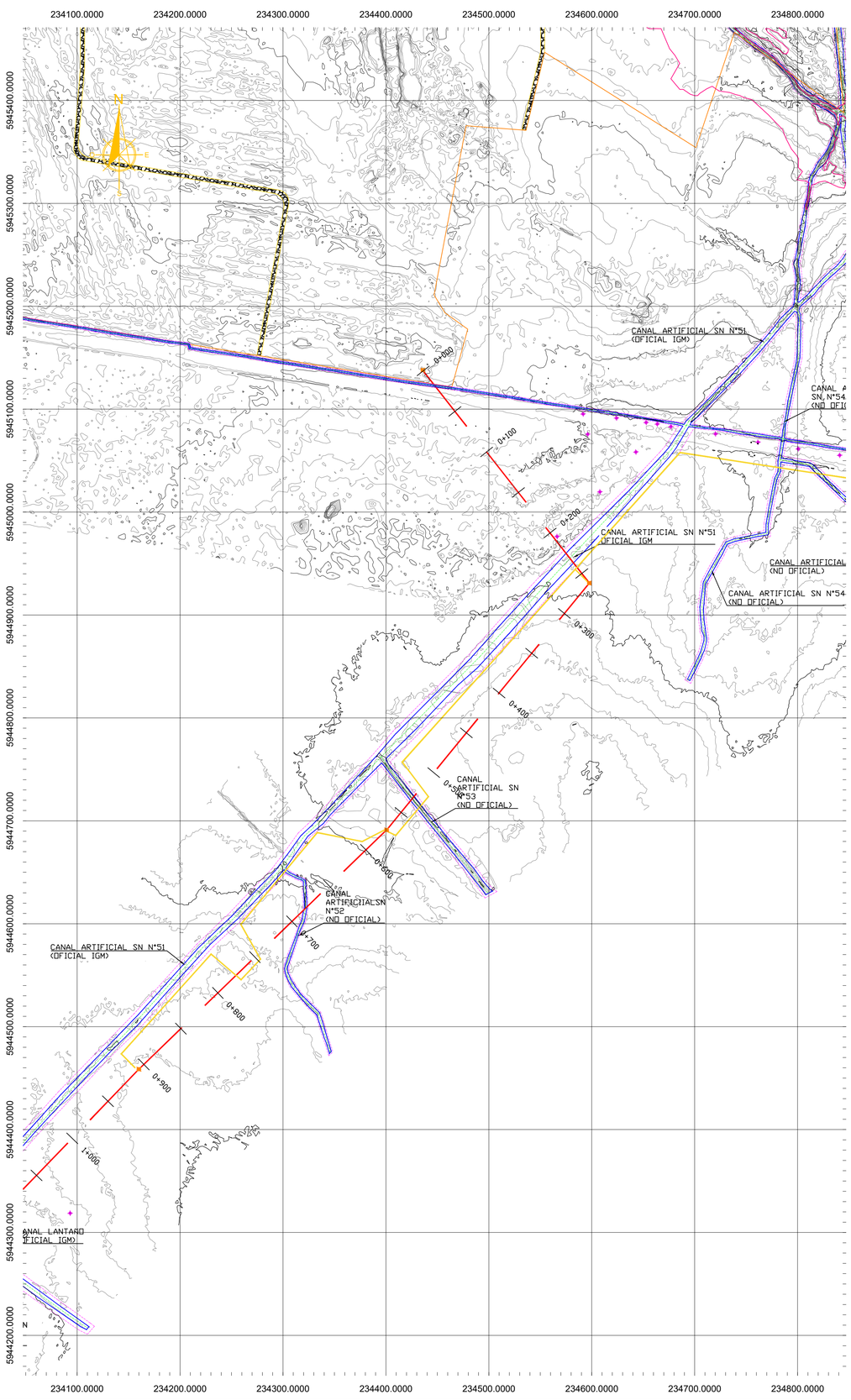

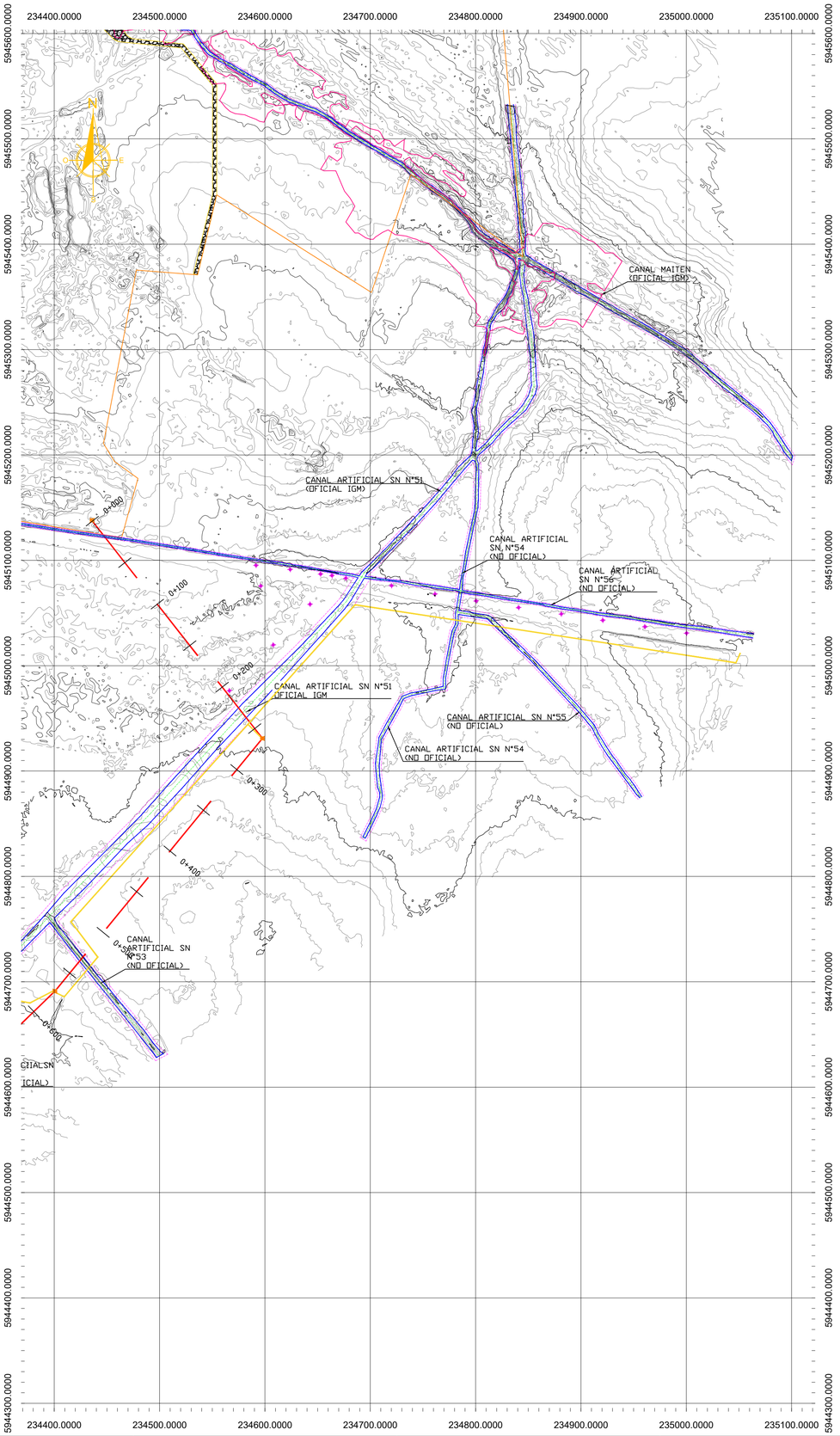

UBICACIÓN REFERENCIAL

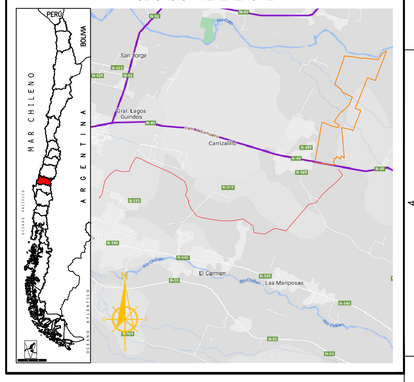

CUADRO DE PRs U.T.M / HUSO 19H

PR N°	COORDENADAS NORTE (m)	COORDENADAS ESTE (m)	ELEVACION	DESCRIPCION
BN16	223173.750	5944091.895	126.089	
PR-A-1	235618.495	5948522.173	168.490	
PR-A-2	235452.794	5948385.419	171.487	

CUADRO SIMBOLOGÍA

BORDE DE CANAL		TORRE ALTA TENSIÓN	
EJE DE CANAL		POSTE	
ANCHO DE PROTECCIÓN		CAMINOS PROYECTADOS	
CURVAS SECUNDARIAS		TORRE AT PROYECTADA	
CURVA DE NIVEL INDICE	125.00	ÁREA INUNDACIÓN	
ESTANQUE			
AGUA			
BT			
LAT			
LEAT			

ESCALA GRAFICA

0 m — 125 m — 250 m

SISTEMA DE COORDENADAS

UTM WGS84 18/19H

ESTUDIO DE LÍNEA BASE HÍDRICA LAT MONTERRICO SOLAR, CHILLÁN, REGIÓN DE ÑUBLE

DETALLE: PLANTA DETALLE

FECHA:	02 de dic. de 2024
LAMINA:	10 de 13
VERSIÓN:	1
DIBUJÓ:	Roxana Campos G.
FORMATO:	A1

TITULAR

NOMBRE: LADER ENERGY CHILE SPA
RUT : 76.541.243-9
DIRECCIÓN: AV. VITACURA 2909, OFICINA 806, SANTIAGO, CHILE

GRUPO EXIMIA SPA
INGENIERÍA | MEDIO AMBIENTE | TOPOGRAFÍA
ANGOL 1650, CONCEPCIÓN, CHILE.
+56413367027
CONTACTO@GRUPOEXIMIA.CL
WWW.GRUPOEXIMIA.CL

FLAVIO MONCADA B.
INGENIERO CIVIL

CUADRO DE VERSIONES

MCA	DESCRIPCION	FECHA	POR	V°B°

PLANTA ESTUDIO DE LÍNEA BASE HÍDRICA
PARQUE MONTERRICO SOLAR

ESCALA 1:2500

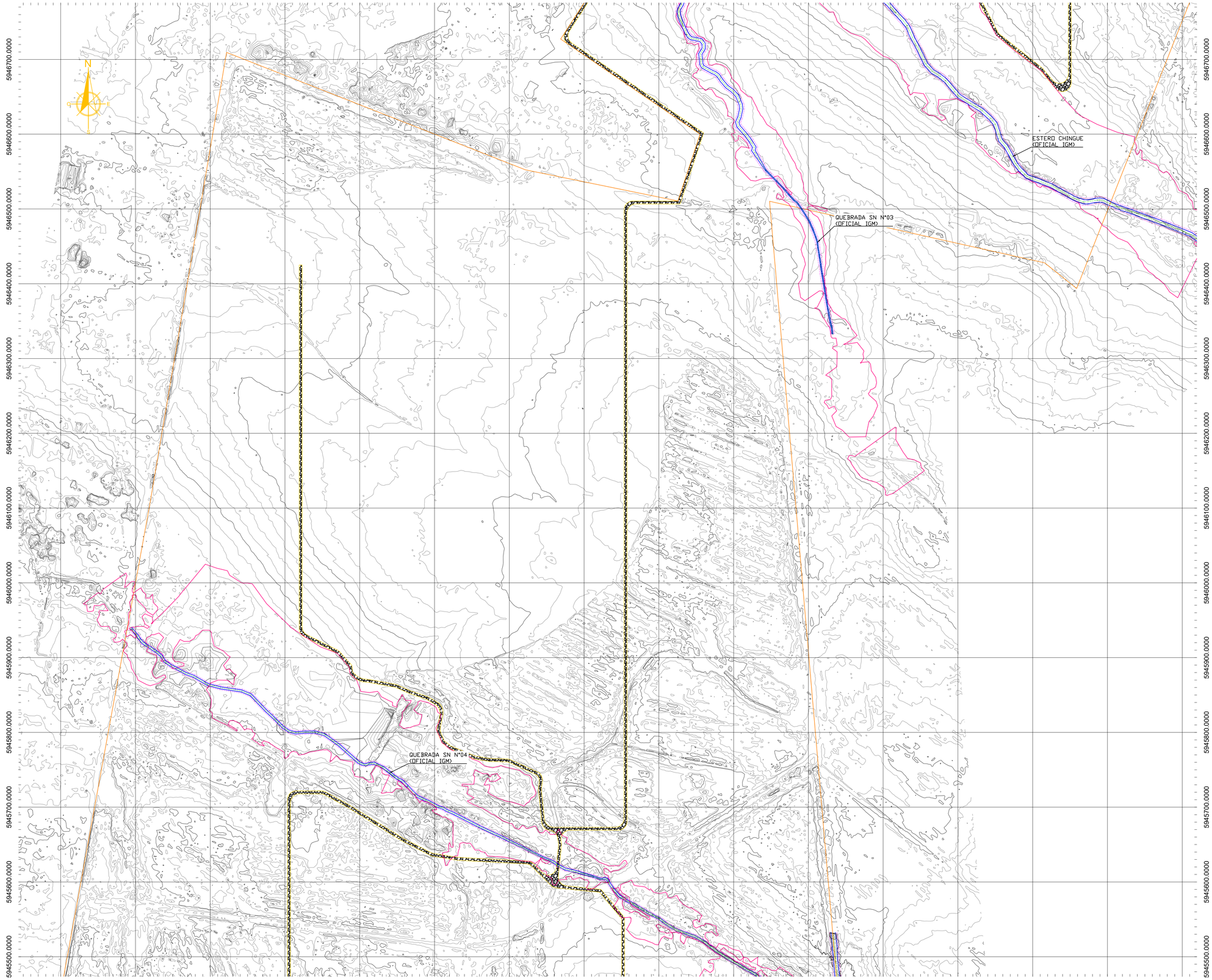

UBICACIÓN REFERENCIAL

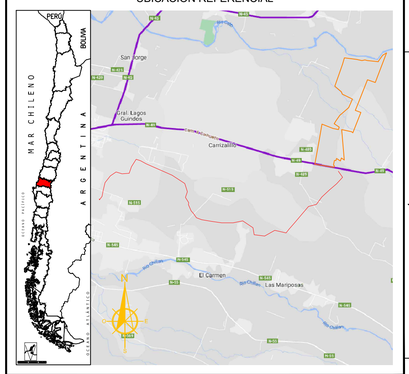

CUADRO DE PRs U.T.M / HUSO 19H				
PR N°	COORDENADAS		ELEVACION	DESCRIPCION
	NORTE (m)	ESTE (m)		
BN16	223173.750	5944091.895	126.089	
PR-A-1	235618.495	5948522.173	168.490	
PR-A-2	235452.794	5948385.419	171.487	

CUADRO SIMBOLOGÍA			
BORDE DE CANAL		TORRE ALTA TENSIÓN	
EJE DE CANAL		POSTE	
ANCHO DE PROTECCIÓN		CAMINOS PROYECTADOS	
CURVAS SECUNDARIAS		TORRE AT PROYECTADA	
CURVA DE NIVEL INDICE	125.00	ÁREA INUNDACIÓN	
ESTANQUE			
AGUA			
BT			
LAT			
LEAT			

ESCALA GRAFICA

0 m — 125 m — 250 m

SISTEMA DE COORDENADAS

UTM WGS84 18/19H

ESTUDIO DE LÍNEA BASE HÍDRICA LAT MONTERRICO SOLAR, CHILLÁN, REGIÓN DE ÑUBLE

DETALLE: PLANTA DETALLE

FECHA:	02 de dic. de 2024
LAMINA:	11 de 13
VERSIÓN:	1
DIBUJÓ:	Roxana Campos G.
FORMATO:	A1

TITULAR

NOMBRE: LADER ENERGY CHILE SPA
RUT : 76.541.243-9
DIRECCIÓN: AV. VITACURA 2909, OFICINA 806, SANTIAGO, CHILE

GRUPO EXIMIA SPA
INGENIERÍA | MEDIO AMBIENTE | TOPOGRAFÍA
ANGOL 1650, CONCEPCIÓN, CHILE.
+56413367027
CONTACTO@GRUPOEXIMIA.CL
WWW.GRUPOEXIMIA.CL

FLAVIO MONCADA B.
INGENIERO CIVIL

CUADRO DE VERSIONES				
MCA	DESCRIPCION	FECHA	POR	V°B°

PLANTA ESTUDIO DE LÍNEA BASE HÍDRICA
PARQUE MONTERRICO SOLAR

ESCALA 1:2500

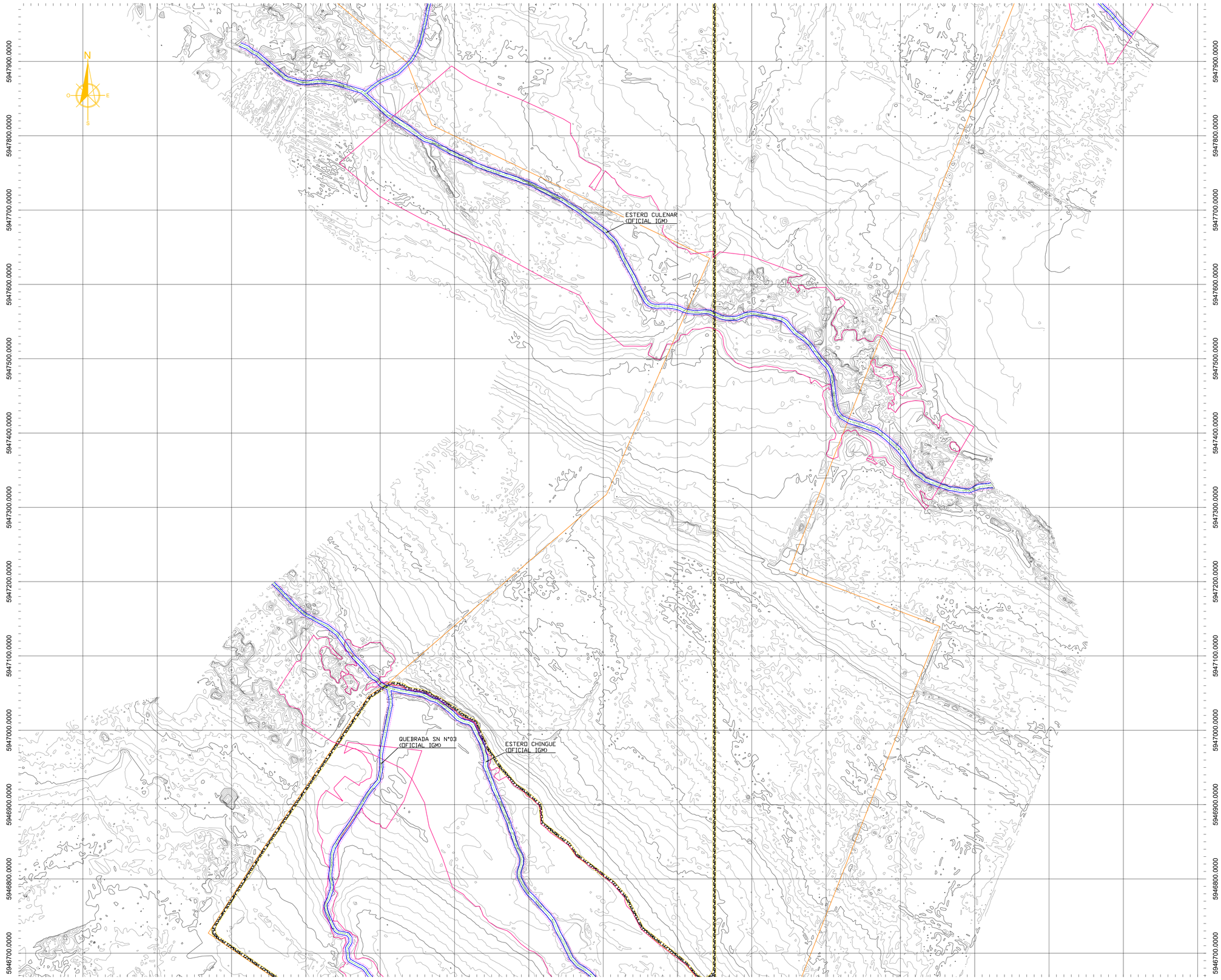

UBICACIÓN REFERENCIAL

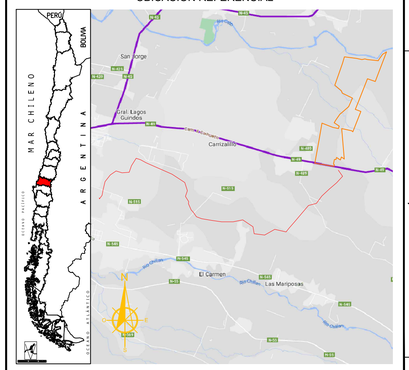

CUADRO DE PRs U.T.M / HUSO 19H				
PR N°	COORDENADAS		ELEVACION	DESCRIPCION
	NORTE (m)	ESTE (m)		
BN16	223173.750	5944091.895	126.089	
PR-A-1	235618.495	5948522.173	168.490	
PR-A-2	235452.794	5948385.419	171.487	

CUADRO SIMBOLOGÍA			
BORDE DE CANAL		TORRE ALTA TENSIÓN	
EJE DE CANAL		POSTE	
ANCHO DE PROTECCIÓN		CAMINOS PROYECTADOS	
CURVAS SECUNDARIAS		TORRE AT PROYECTADA	
CURVA DE NIVEL INDICE	125.00	ÁREA INUNDACIÓN	
ESTANQUE			
AGUA			
BT			
LAT			
LEAT			

ESCALA GRAFICA

0 m — 125 m — 250 m

SISTEMA DE COORDENADAS

UTM WGS84 18/19H

ESTUDIO DE LÍNEA BASE HÍDRICA LAT MONTERRICO SOLAR, CHILLÁN, REGIÓN DE ÑUBLE

DETALLE: PLANTA DETALLE

FECHA:	02 de dic. de 2024
LAMINA:	12 de 13
VERSIÓN:	1
DIBUJÓ:	Roxana Campos G.
FORMATO:	A1

TITULAR

NOMBRE: LADER ENERGY CHILE SPA
RUT : 76.541.243-9
DIRECCIÓN: AV. VITACURA 2909, OFICINA 806, SANTIAGO, CHILE

GRUPO EXIMIA SPA
INGENIERÍA | MEDIO AMBIENTE | TOPOGRAFÍA
ANGOL 1650, CONCEPCIÓN, CHILE.
+56413367027
CONTACTO@GRUPOEXIMIA.CL
WWW.GRUPOEXIMIA.CL

FLAVIO MONCADA B.
INGENIERO CIVIL

CUADRO DE VERSIONES				
MCA	DESCRIPCION	FECHA	POR	V°B°

PLANTA ESTUDIO DE LÍNEA BASE HÍDRICA
PARQUE MONTERRICO SOLAR

ESCALA 1:2500

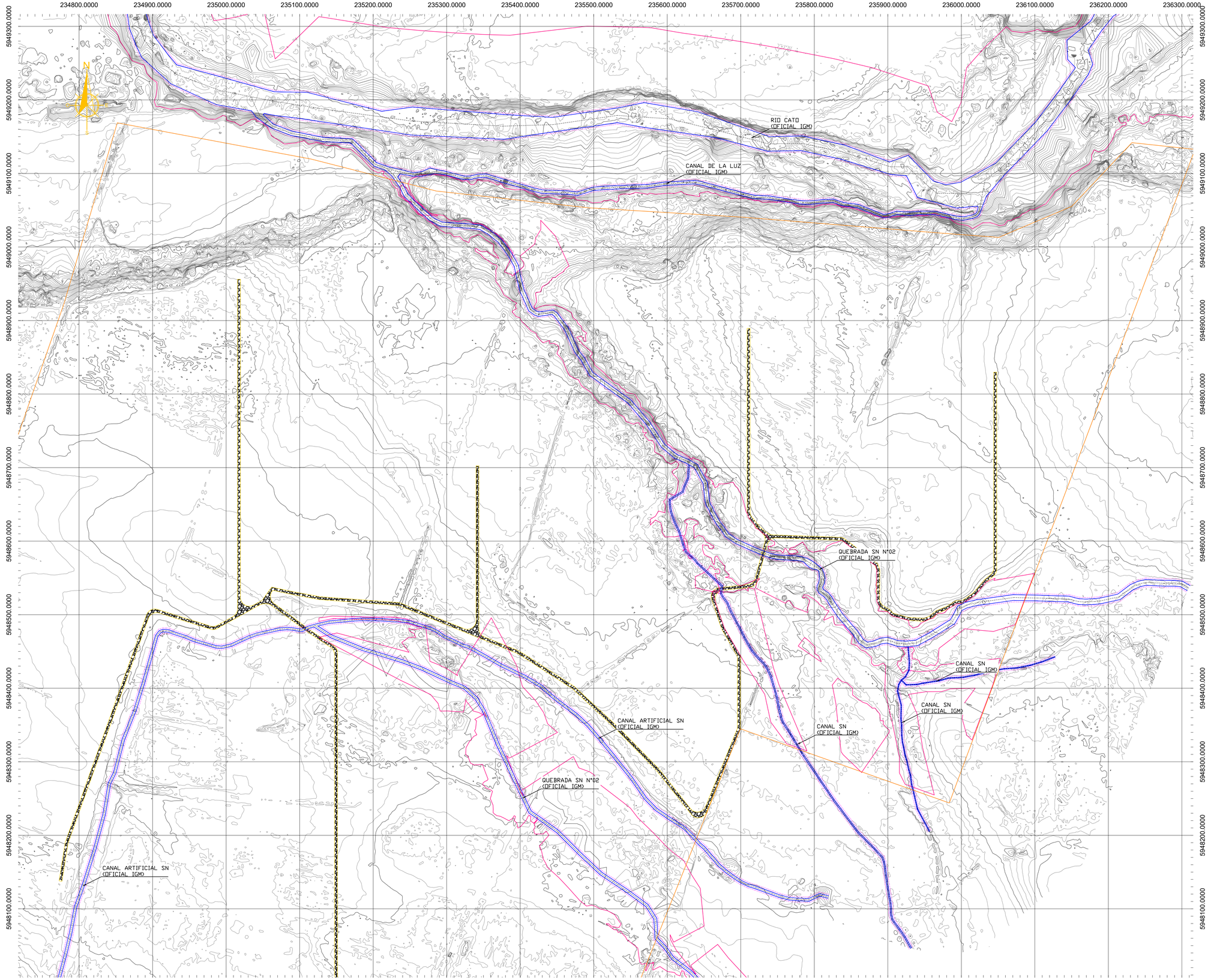

UBICACIÓN REFERENCIAL

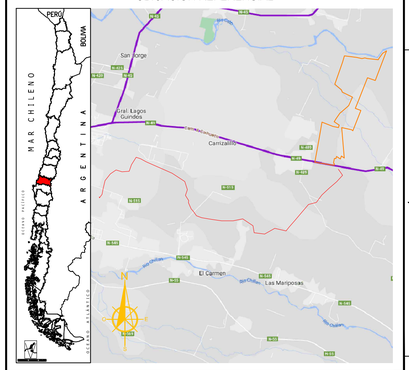

CUADRO DE PRs U.T.M / HUSO 19H				
PR N°	COORDENADAS		ELEVACION	DESCRIPCION
	NORTE (m)	ESTE (m)		
BN16	223173.750	5944091.895	126.089	
PR-A-1	235618.495	5948522.173	168.490	
PR-A-2	235452.794	5948385.419	171.487	

CUADRO SIMBOLOGÍA			
BORDE DE CANAL		TORRE ALTA TENSIÓN	
EJE DE CANAL		POSTE	
ANCHO DE PROTECCIÓN		CAMINOS PROYECTADOS	
CURVAS SECUNDARIAS		TORRE AT PROYECTADA	
CURVA DE NIVEL INDICE	125.00	ÁREA INUNDACIÓN	
ESTANQUE			
AGUA			
BT			
LAT			
LEAT			

ESCALA GRAFICA		
0 m	125 m	250 m

SISTEMA DE COORDENADAS
UTM WGS84 18/19H

ESTUDIO DE LÍNEA BASE HÍDRICA LAT MONTERRICO SOLAR, CHILLÁN, REGIÓN DE ÑUBLE

DETALLE: PLANTA DETALLE

FECHA:	02 de dic. de 2024
LAMINA:	13 de 13
VERSIÓN:	1
DIBUJÓ:	Roxana Campos G.
FORMATO:	A1

TITULAR

NOMBRE: LADER ENERGY CHILE SPA
RUT : 76.541.243-9
DIRECCIÓN: AV. VITACURA 2909, OFICINA 806, SANTIAGO, CHILE

GRUPO EXIMIA SPA
INGENIERÍA | MEDIO AMBIENTE | TOPOGRAFÍA
ANGOL 1650, CONCEPCIÓN, CHILE.
+56413367027
CONTACTO@GRUPOEXIMIA.CL
WWW.GRUPOEXIMIA.CL

FLAVIO MONCADA B.
INGENIERO CIVIL

CUADRO DE VERSIONES				
MCA	DESCRIPCION	FECHA	POR	V°B°